

PUBLICATIONS
DE L'ÉCOLE FRANÇAISE D'EXTRÊME-ORIENT

209

L'ART KHMÈR

PRIMITIF

PAR

HENRI PARMENTIER


ARCHITECTE DIPLÔMÉ PAR LE GOUVERNEMENT
CHEF DU SERVICE ARCHÉOLOGIQUE DE L'ÉCOLE FRANÇAISE D'EXTRÊME-ORIENT

TOME SECOND
PLANCHES



PARIS
LIBRAIRIE NATIONALE D'ART ET D'HISTOIRE
G. VANOEST, ÉDITEUR

—
MDCCLXXVII



ex libris



GREGG M. SINCLAIR
LIBRARY

PUBLICATIONS
DE
L'ÉCOLE FRANÇAISE D'EXTRÊME-ORIENT

VOLUME XXII

L'ART KHMÈR PRIMITIF

PUBLICATIONS
DE L'ÉCOLE FRANÇAISE D'EXTRÊME-ORIENT

L'ART KHMÈR
PRIMITIF

PAR

HENRI PARMENTIER

ARCHITECTE DIPLÔMÉ PAR LE GOUVERNEMENT
CHEF DU SERVICE ARCHÉOLOGIQUE DE L'ÉCOLE FRANÇAISE D'EXTRÊME-ORIENT

TOME SECONDE
PLANCHES



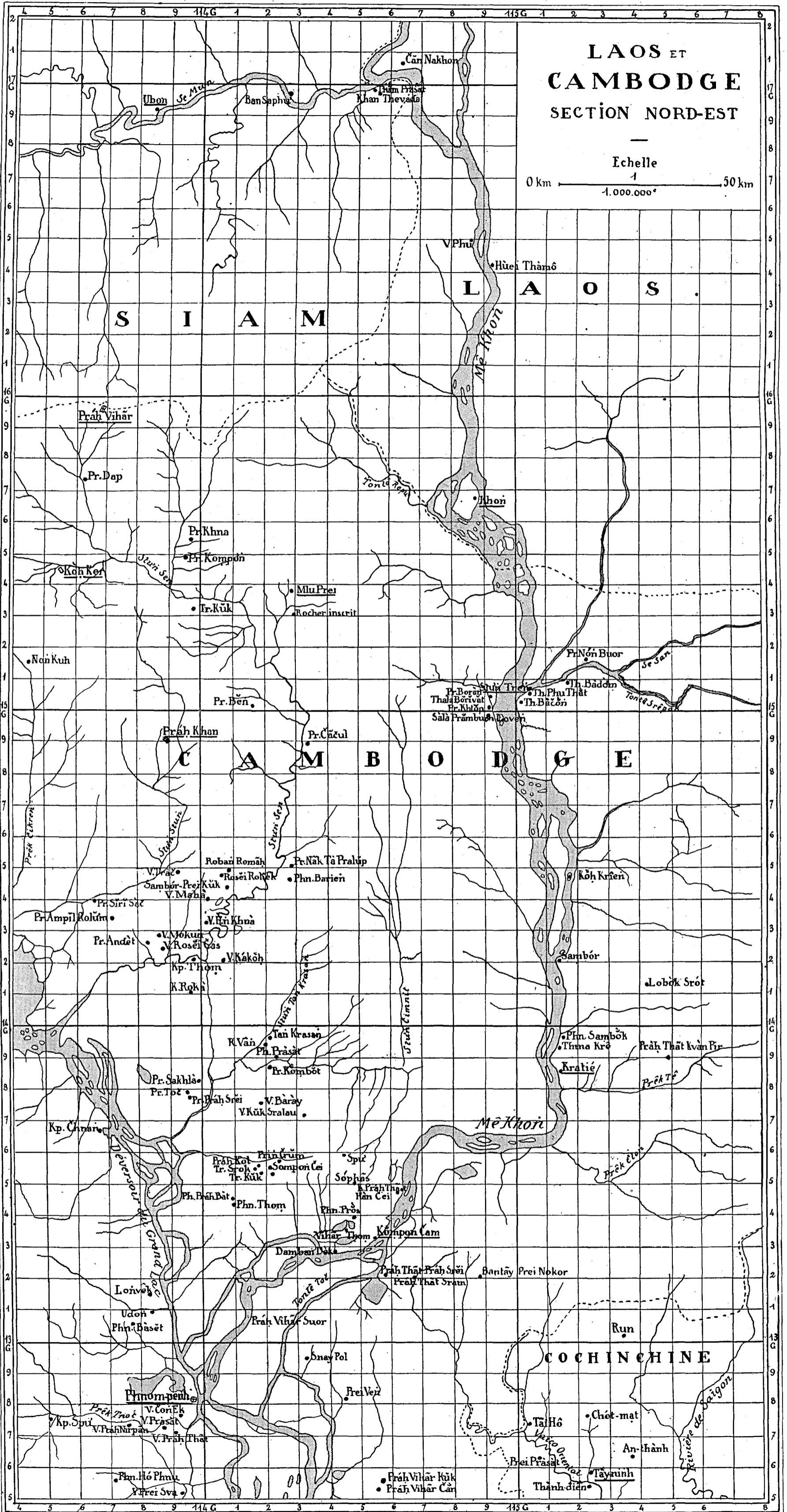
PARIS
LIBRAIRIE NATIONALE D'ART ET D'HISTOIRE
G. VANOEST, ÉDITEUR

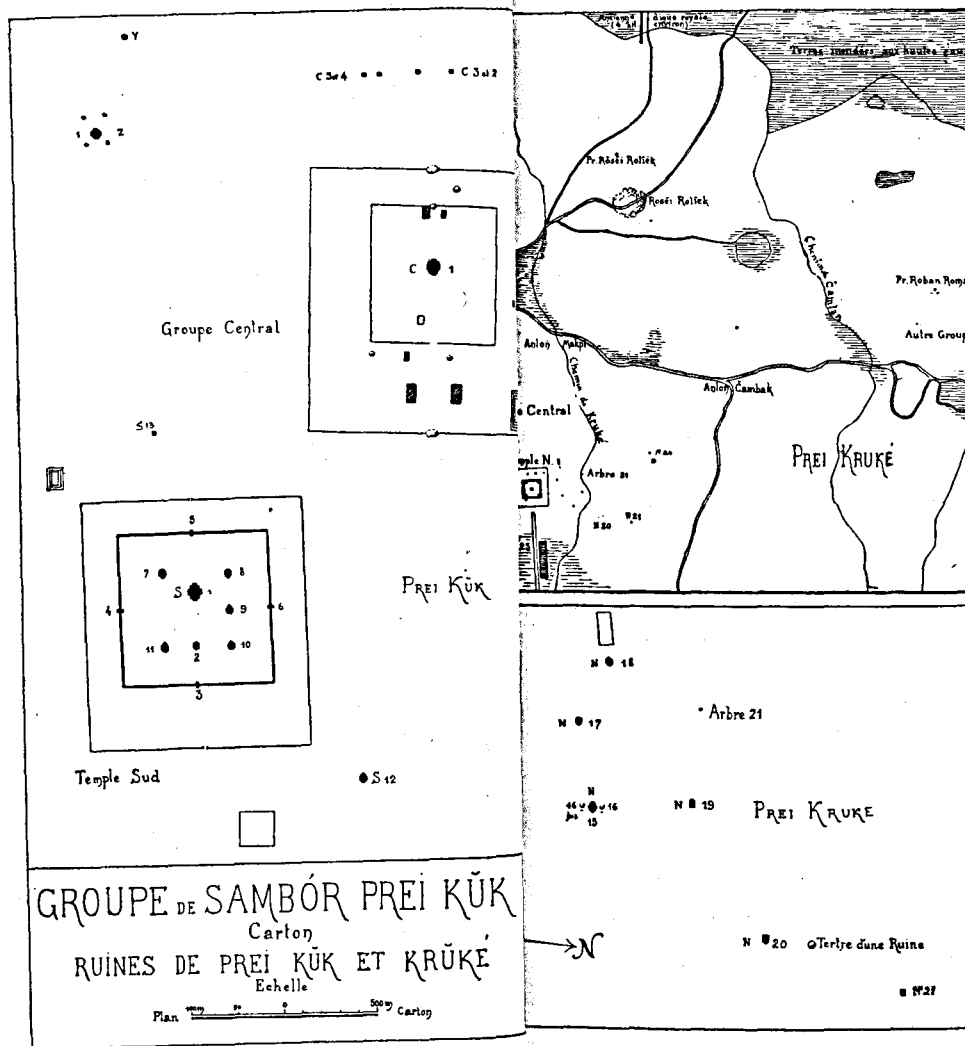
MDCCCXXVII

LAOS ET CAMBODGE

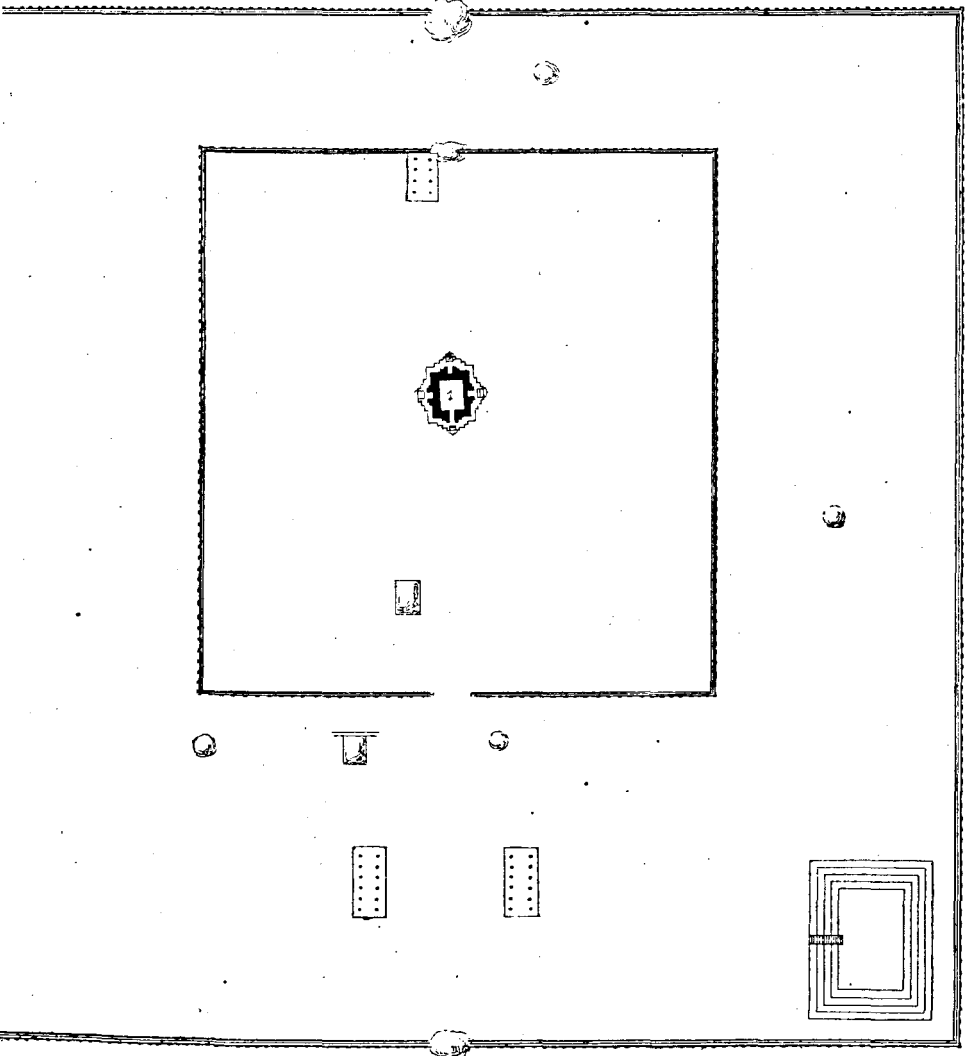
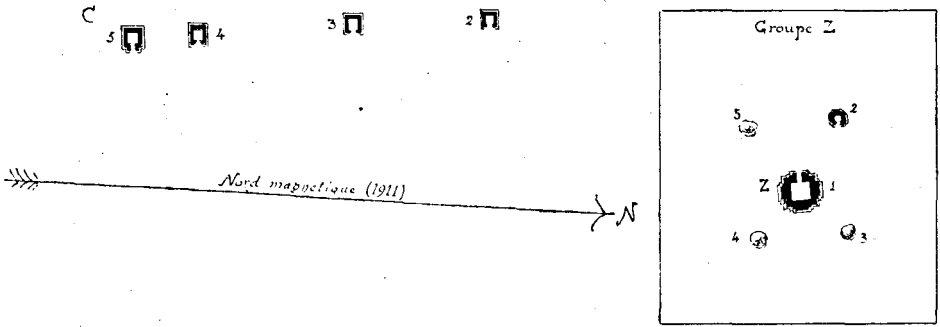
SECTION NORD-EST

Echelle
1
0 km ————— 50 km
1.000.000'



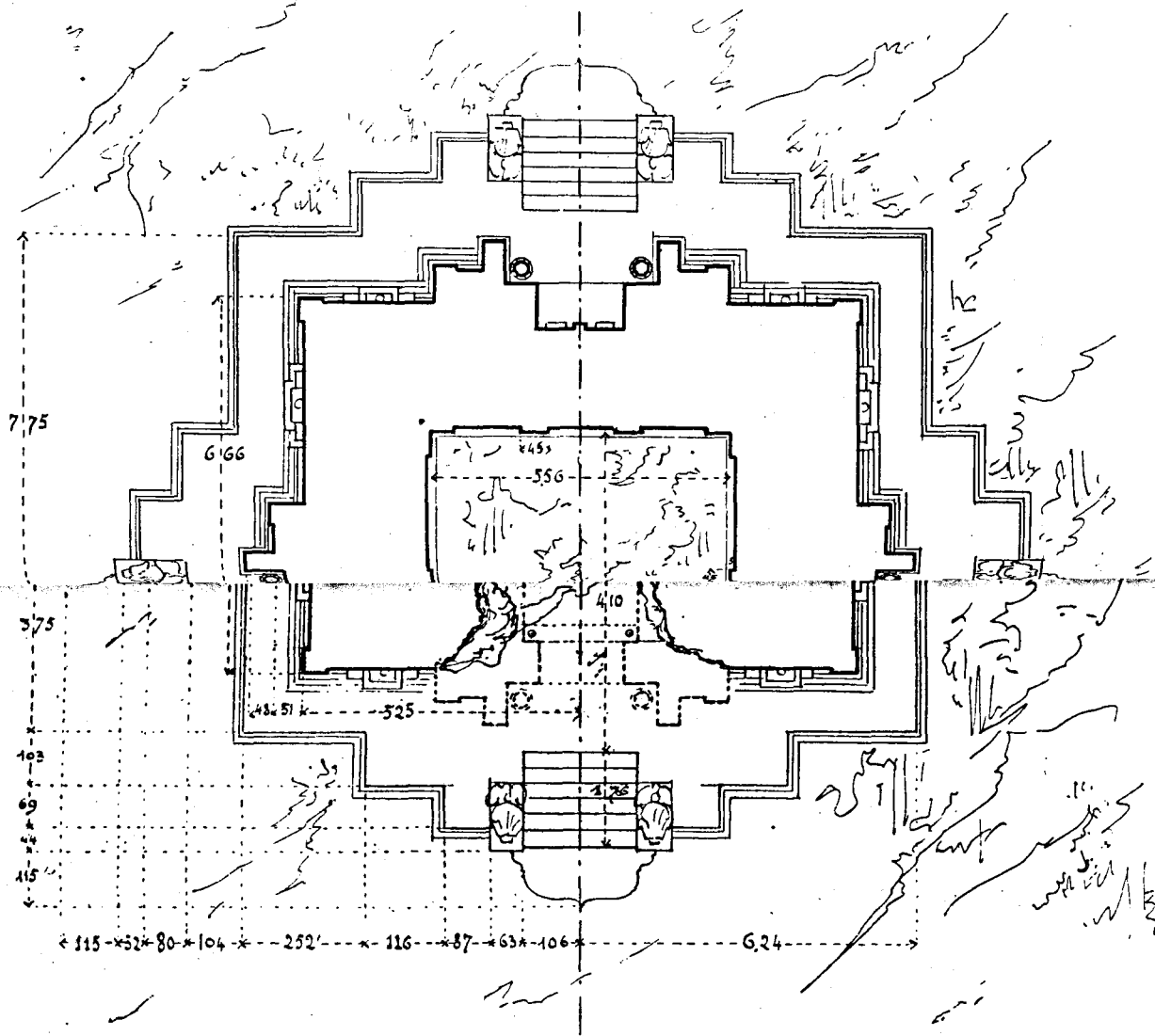


Plan du
 Éché




Sambór-Prei Kük.

Plans des groupes central et Z. Échelle : 0 m. 0005 p. m.

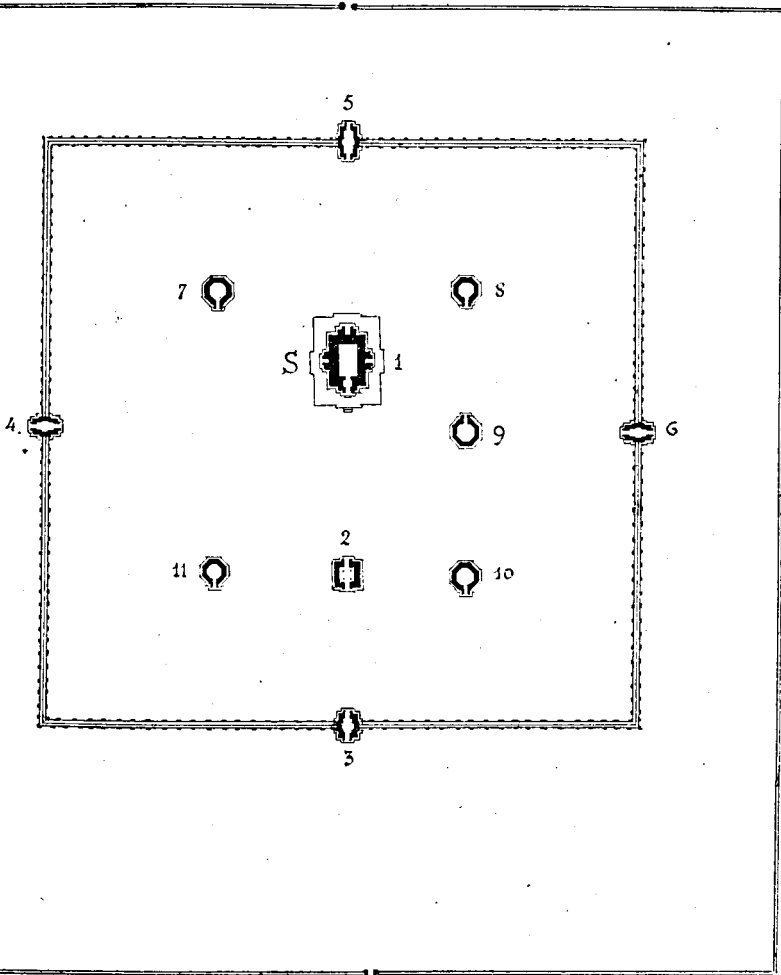


Sambor-Prei Kuk. Édifice C₁.

Plan. Échelle : 0 m. 00075 p. m.



Façade longitudinale.





Nord Magnétique (1911)



Sambor-Prei Kuk.


Plan du groupe Sud. Échelle : 0 m. 0005 p. m.





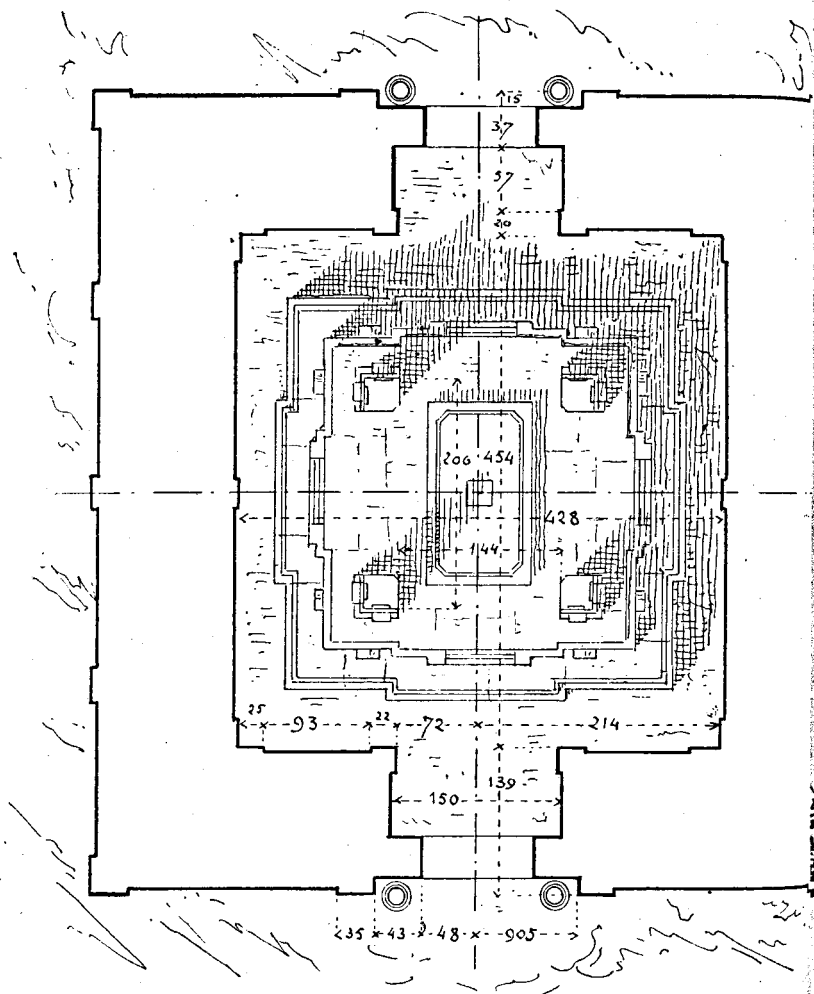
Sambor-Prei Kük S.

Coupe transversale vers l'entrée. Échelle : 0 m. 0075 p. m.



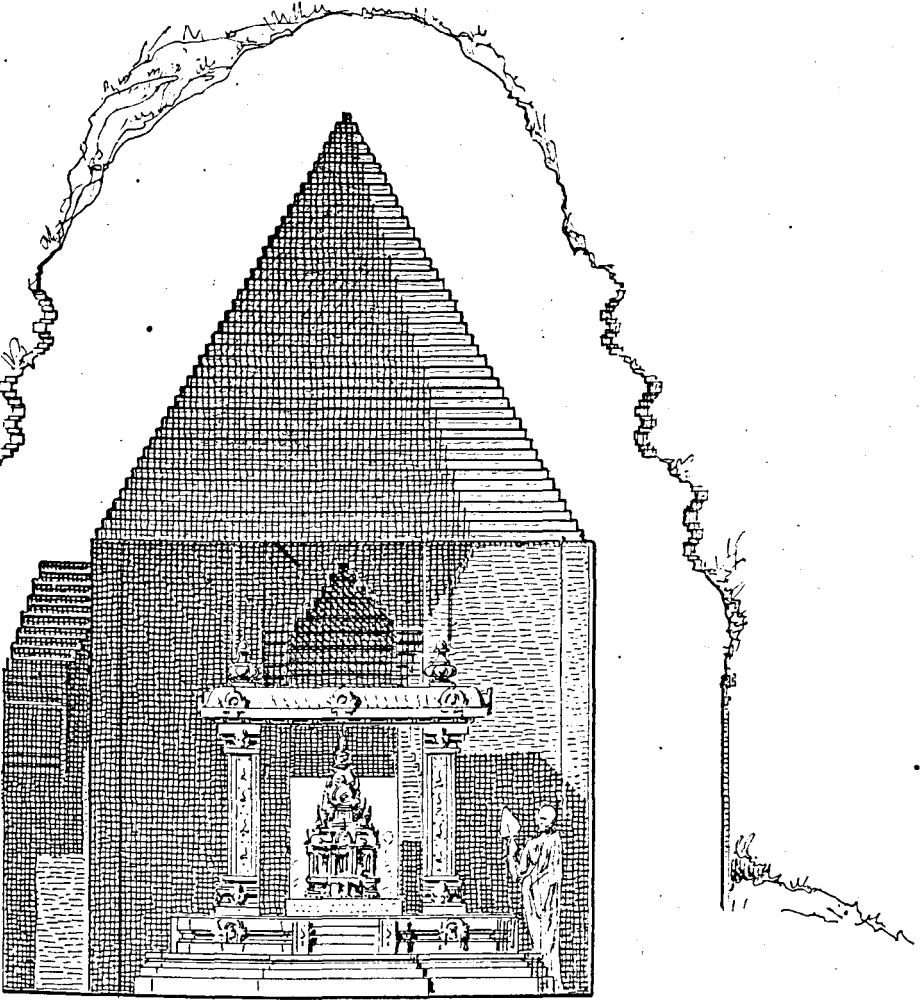
Sâmbor-Prei Kük Sı.

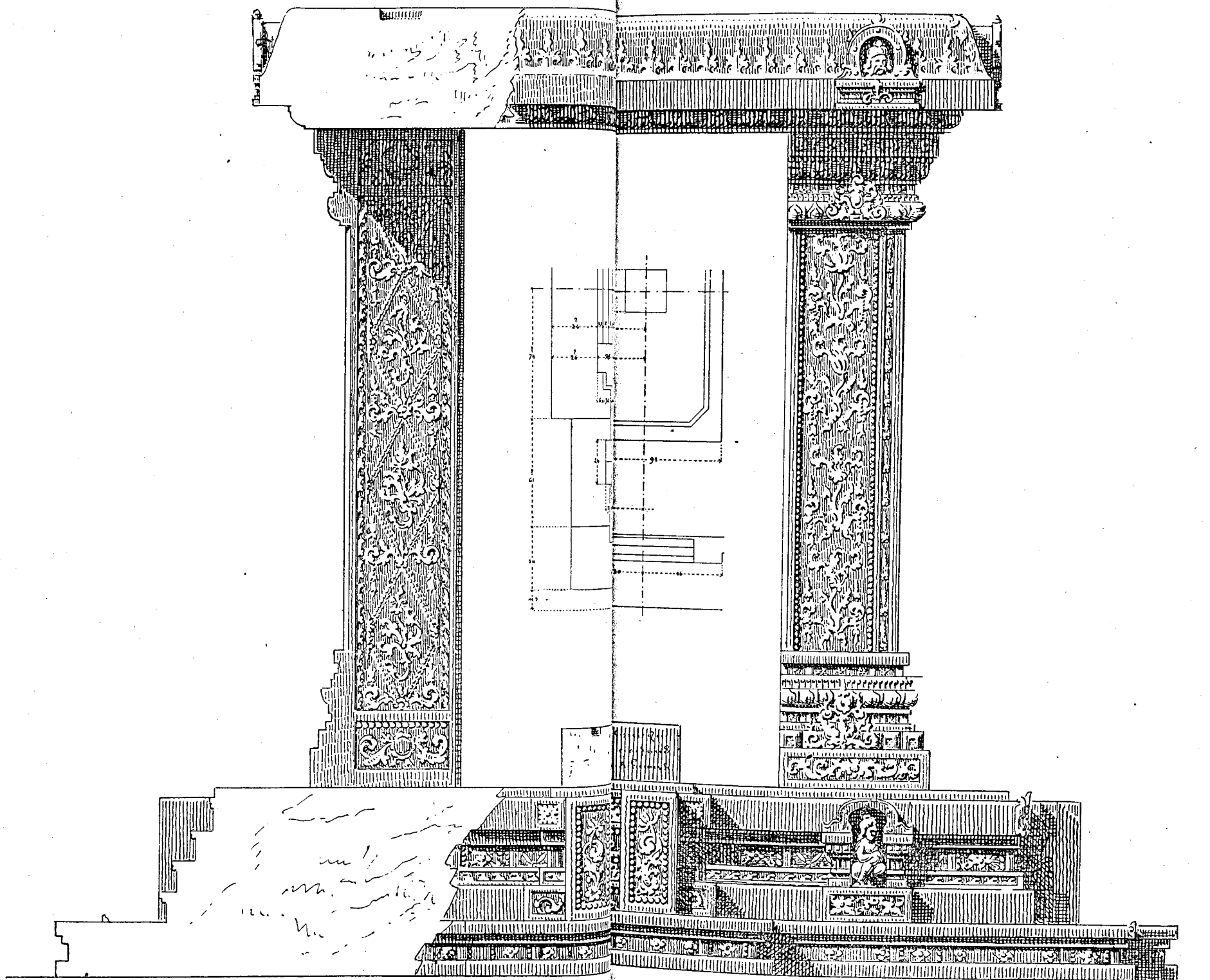
Façade principale. Échelle : 0 m. 0075 p. m.



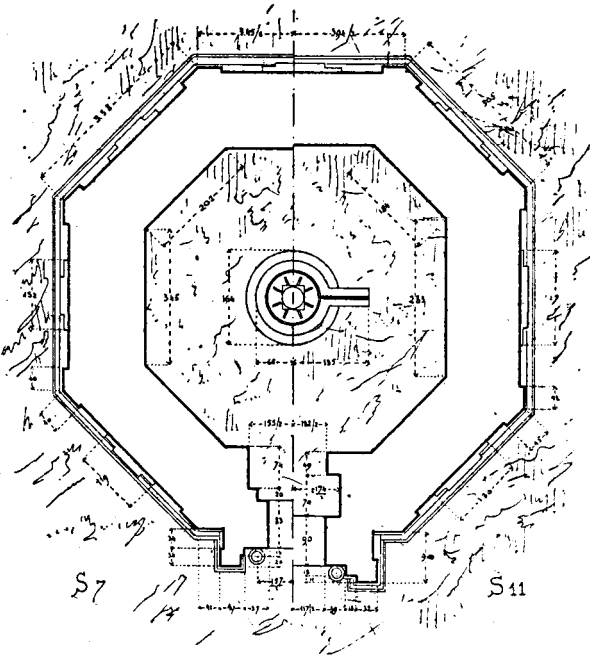
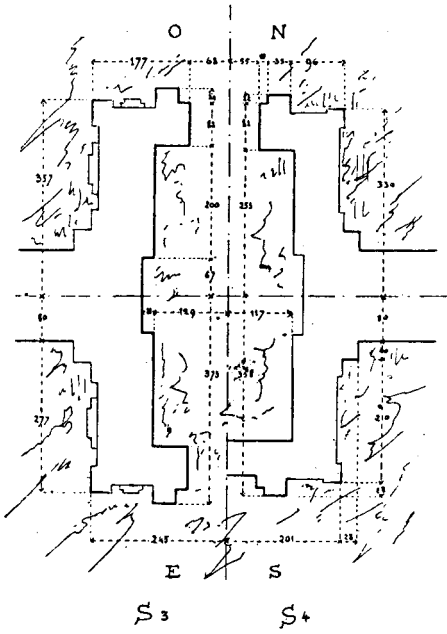
Sambor-Prei Kùk S₂.

Plan et coupes. Échelle : 0 m. 015 p. m.






Sambór-Prei Kük. Ma. Echelle : 0 m. 08 p. m.
14.



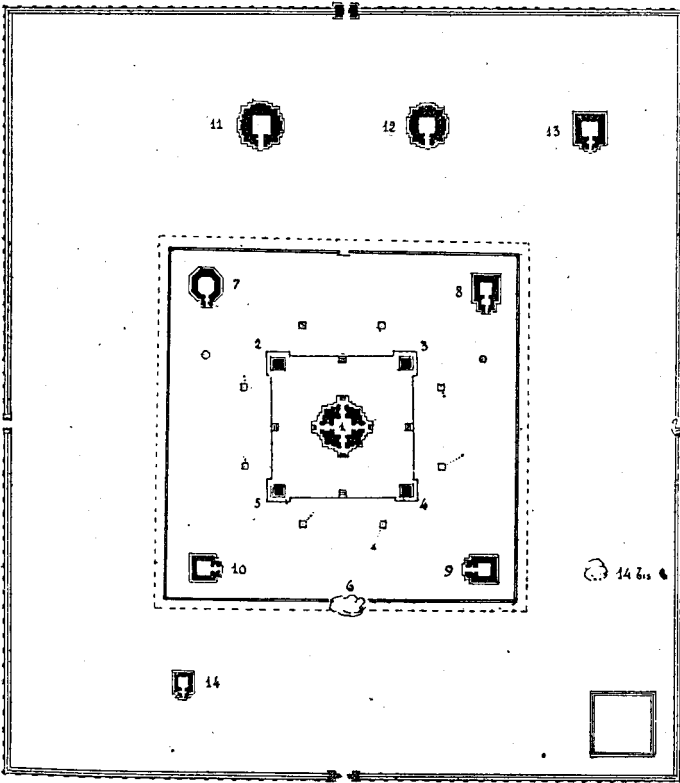
Sambór-Prei Kük.

Porteries S₃ et S₄, sanctuaires S₇ et S₁₁. Plans.

Échelle : 0 m. 0075 p. m.

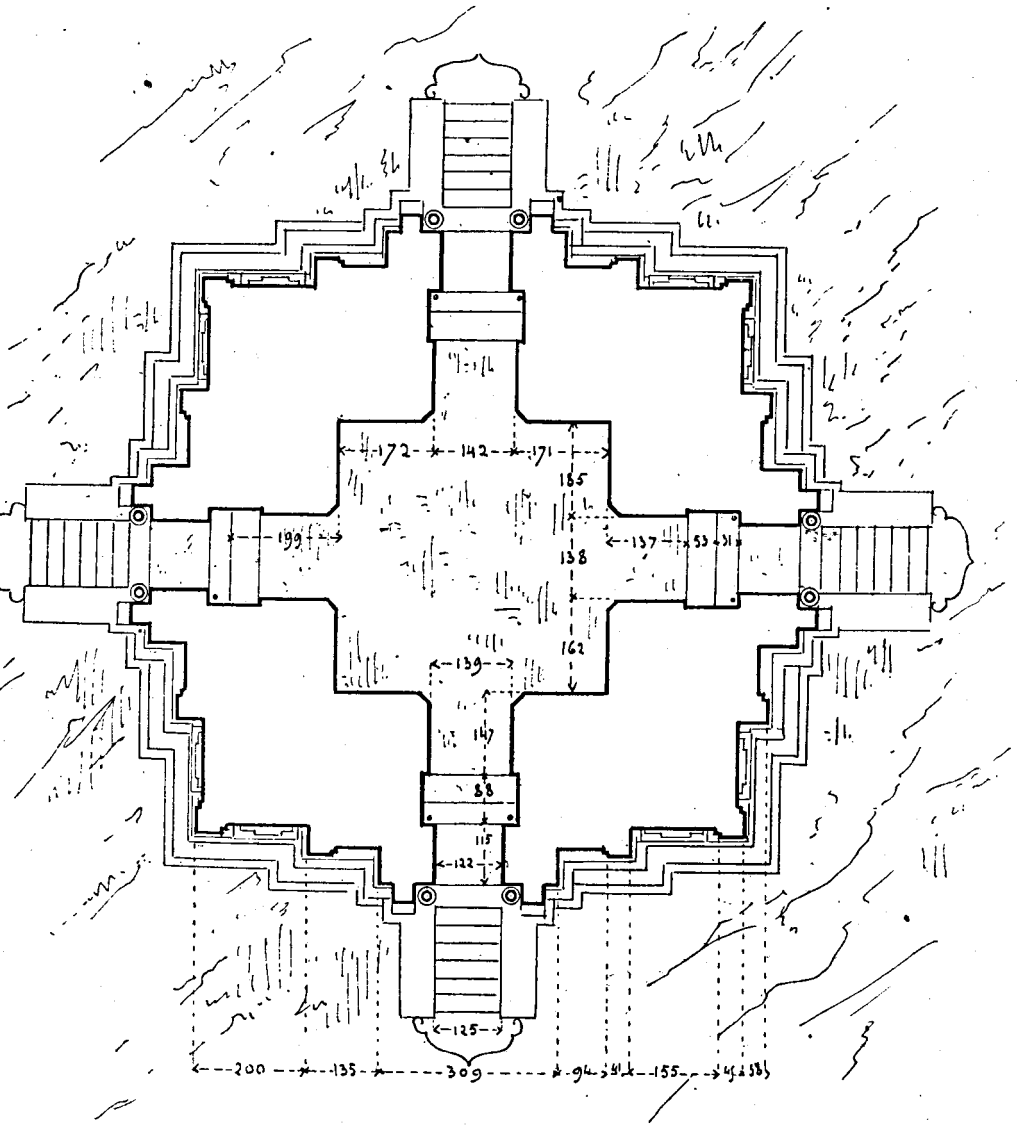


Pl. XVII



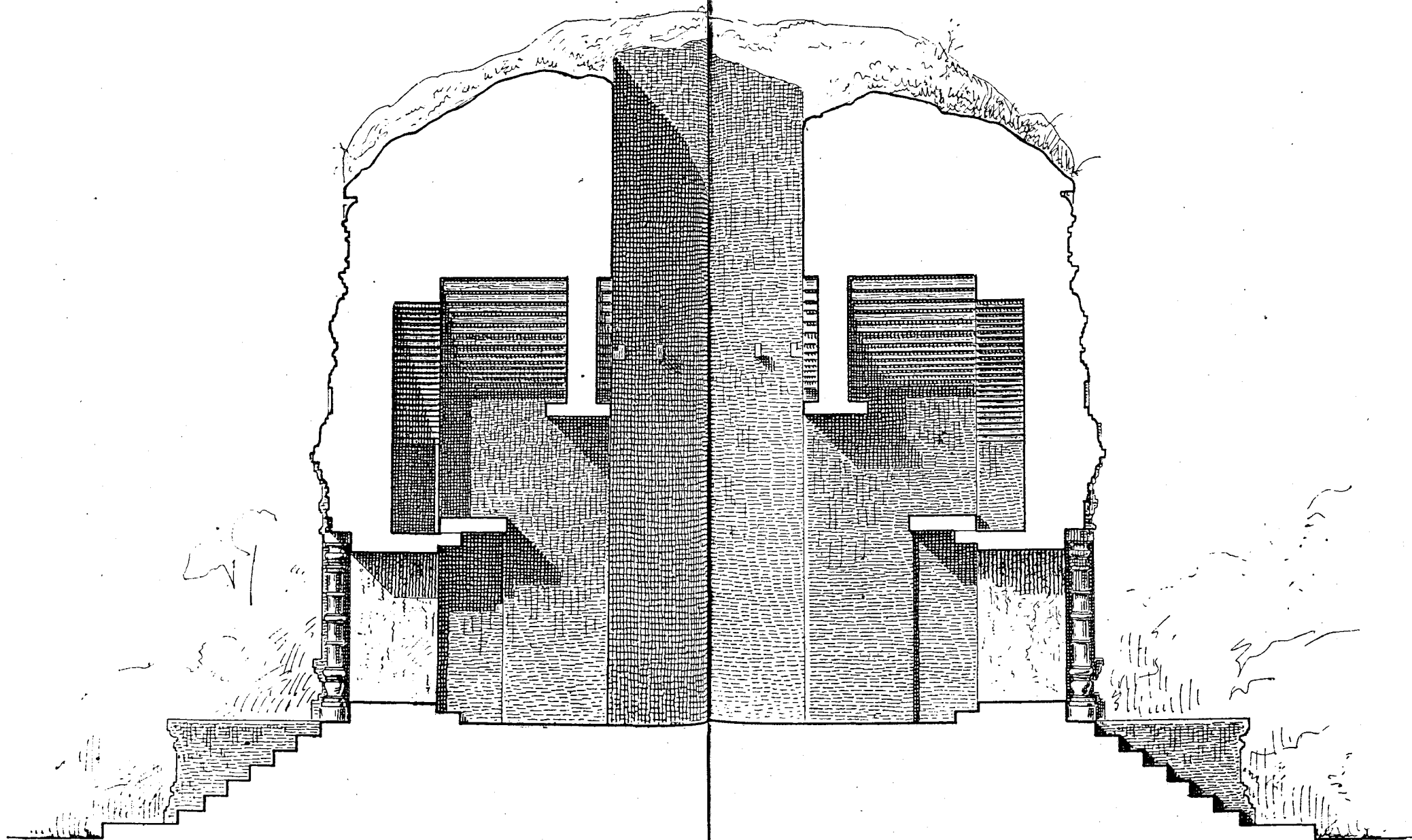
Sambor-Prei Kük.

Groupe Nord. Échelle : 0 m. 0005 p. m.




Sămbőr-Prei Kük Nr.

Plan. Échelle : om. 0075 p. m.

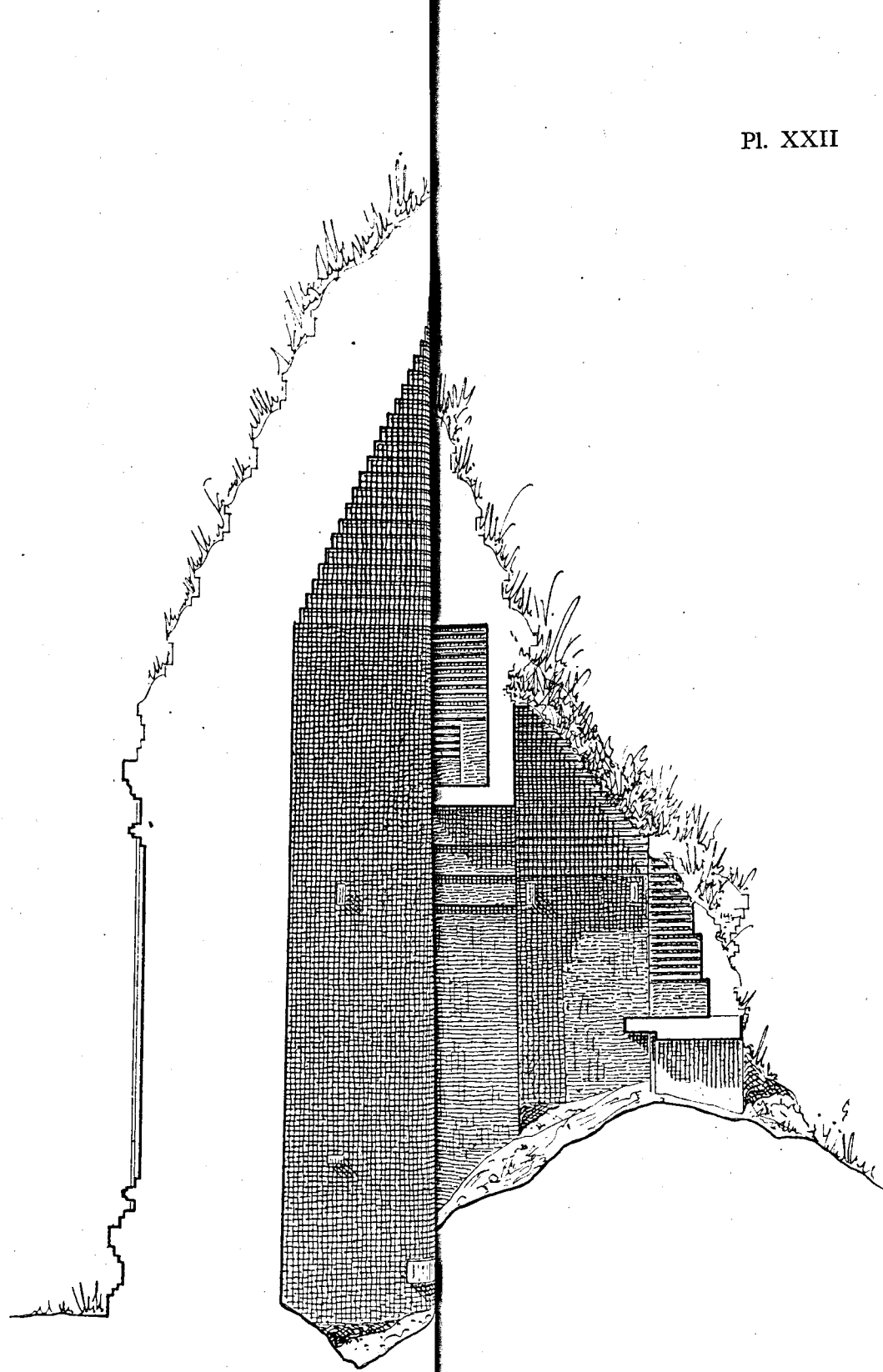


Sambór-Prei Kük. Belle: om. 015 p. m.




A
C
B

Sambor-Prei Kuk m. 015 p. m.



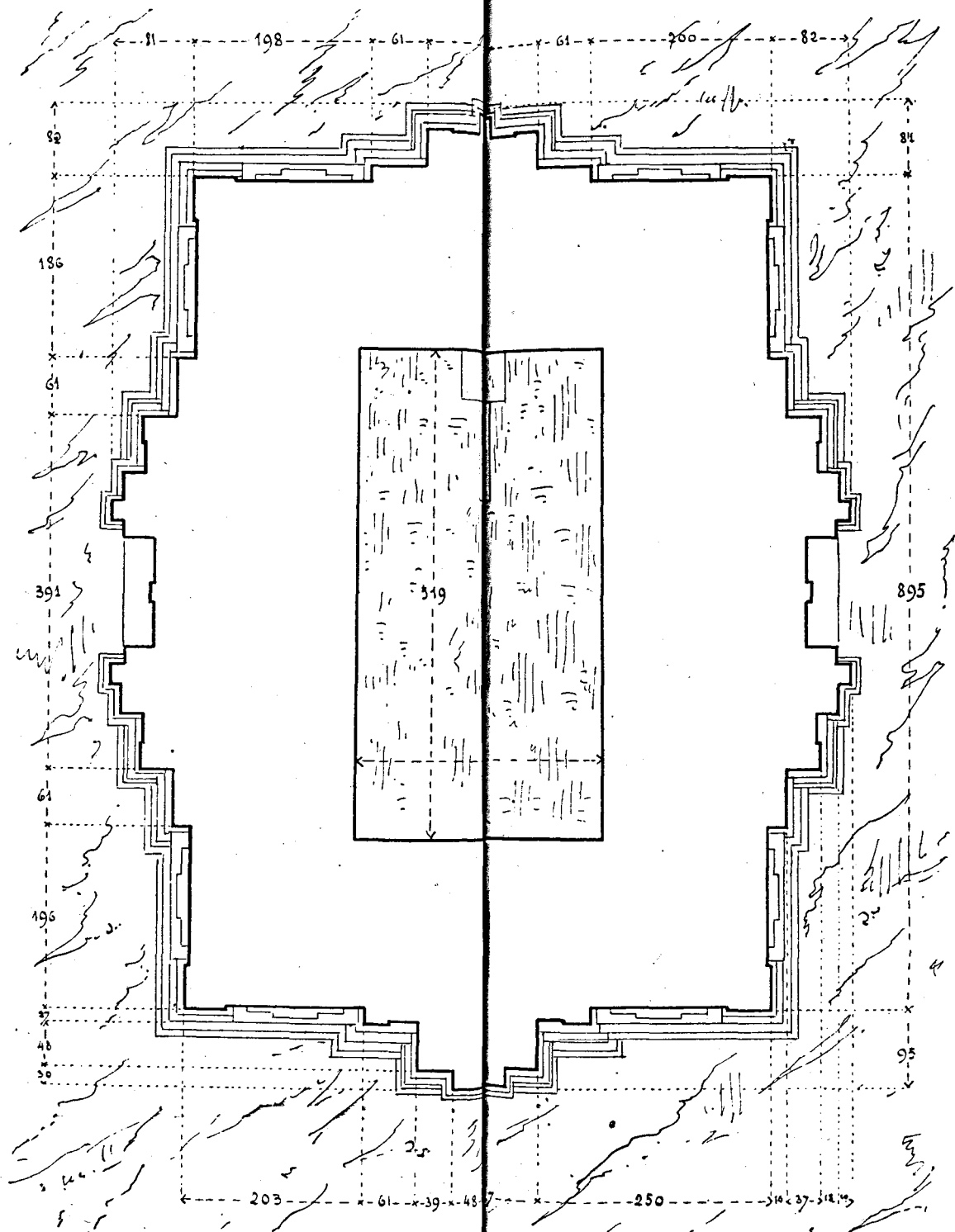
S. N. 8.

Coupe longitudinal : 0 m. 015 p. m

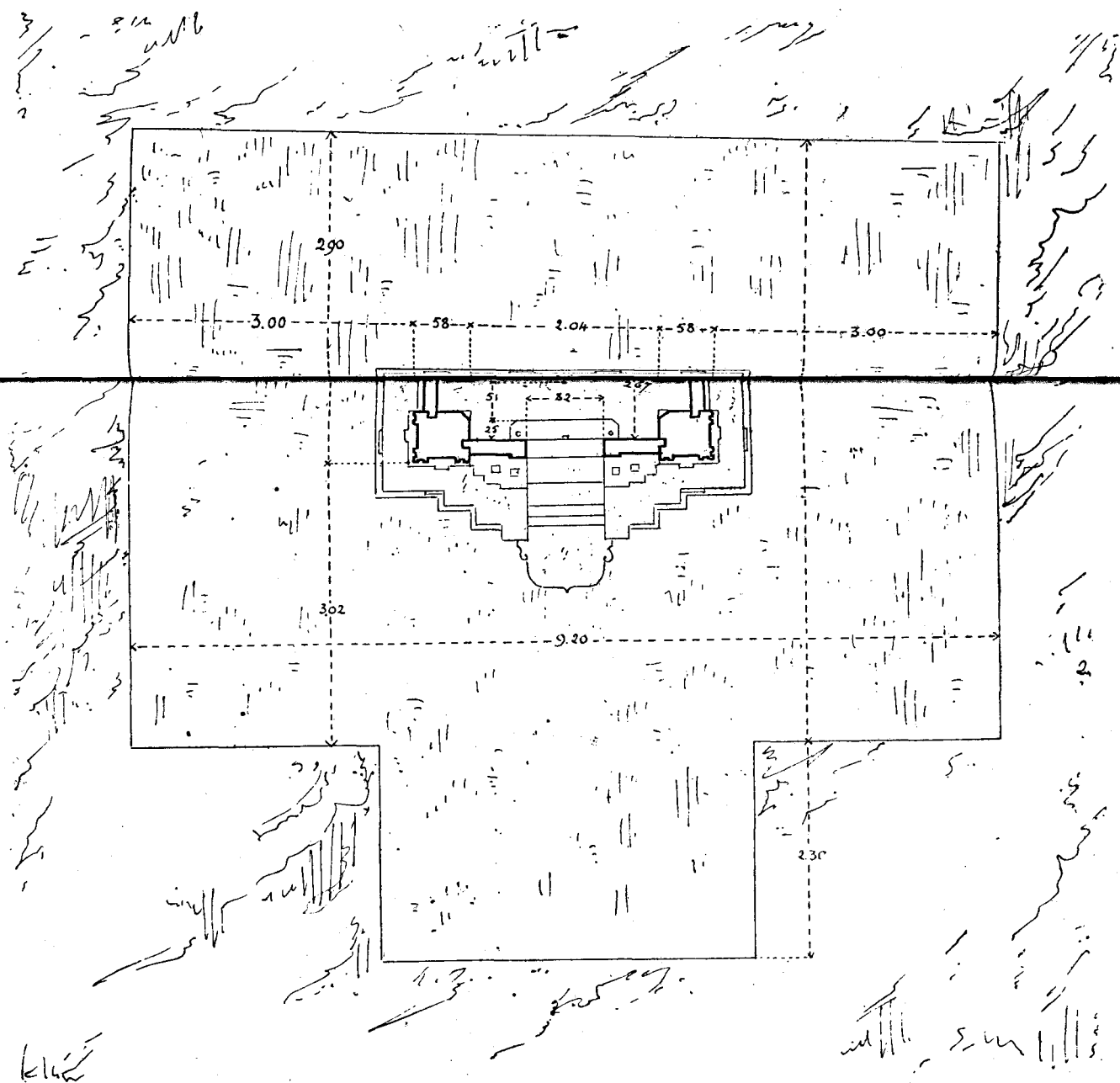
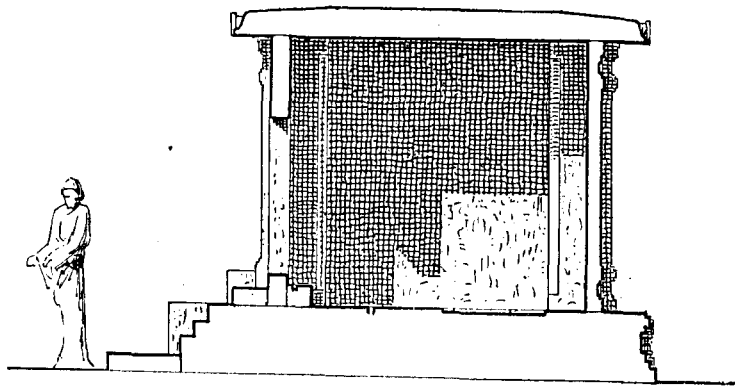


Sambór-Prei Kúk N s.

Coupe transversale. Échelle : 0 m.015 p. m.




Samp...
P.

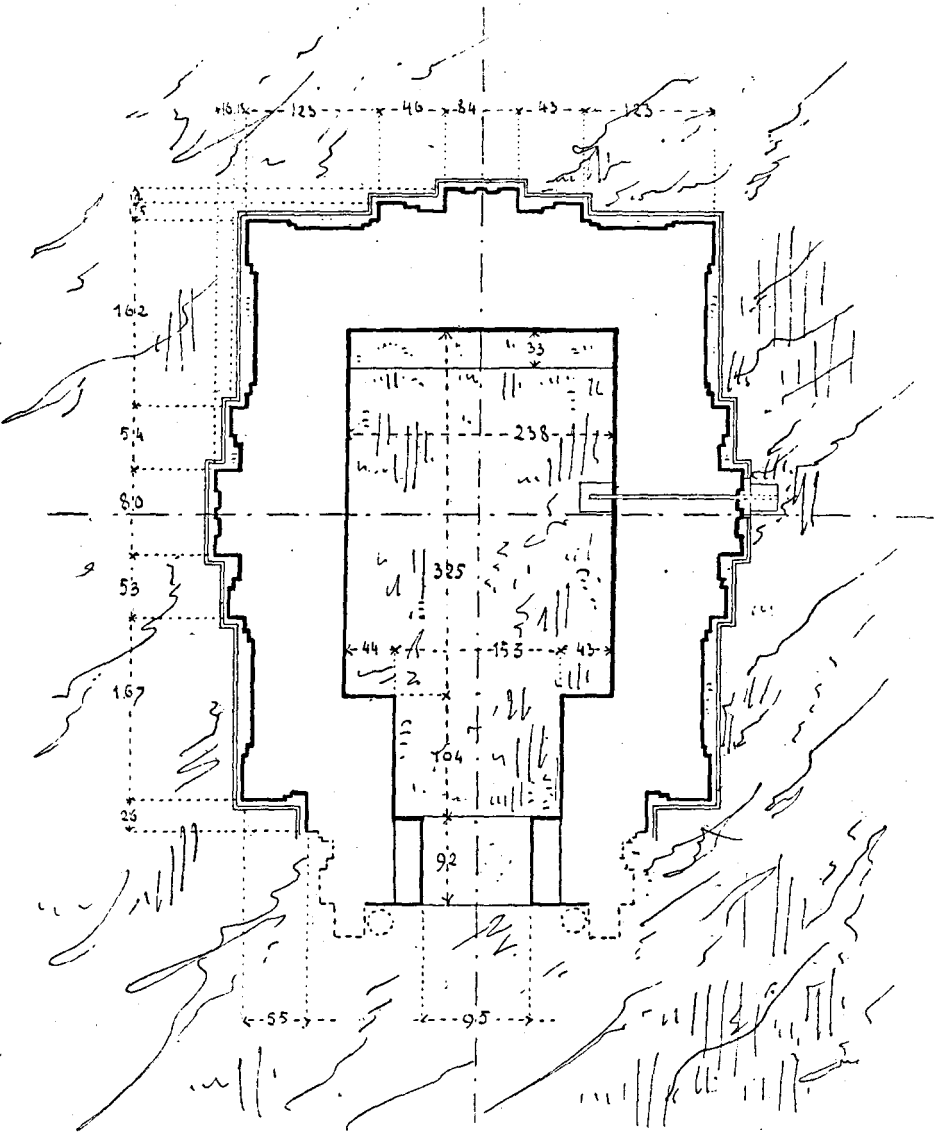


Sambor-Prei Kük N₁₇.

Plan et coupe longitudinale. Échelle : 0 m. 015 p. m.

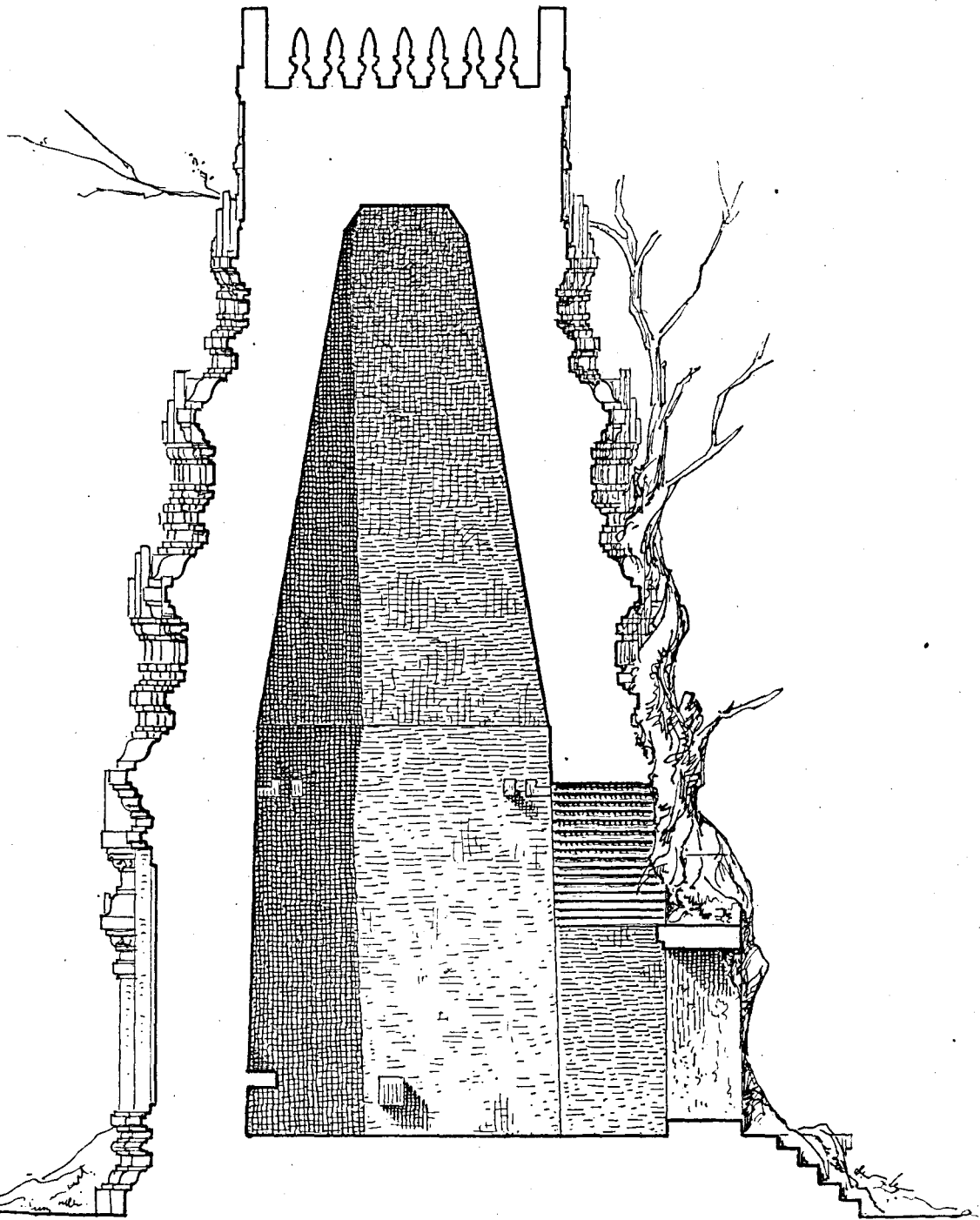


D. 15 p. m.



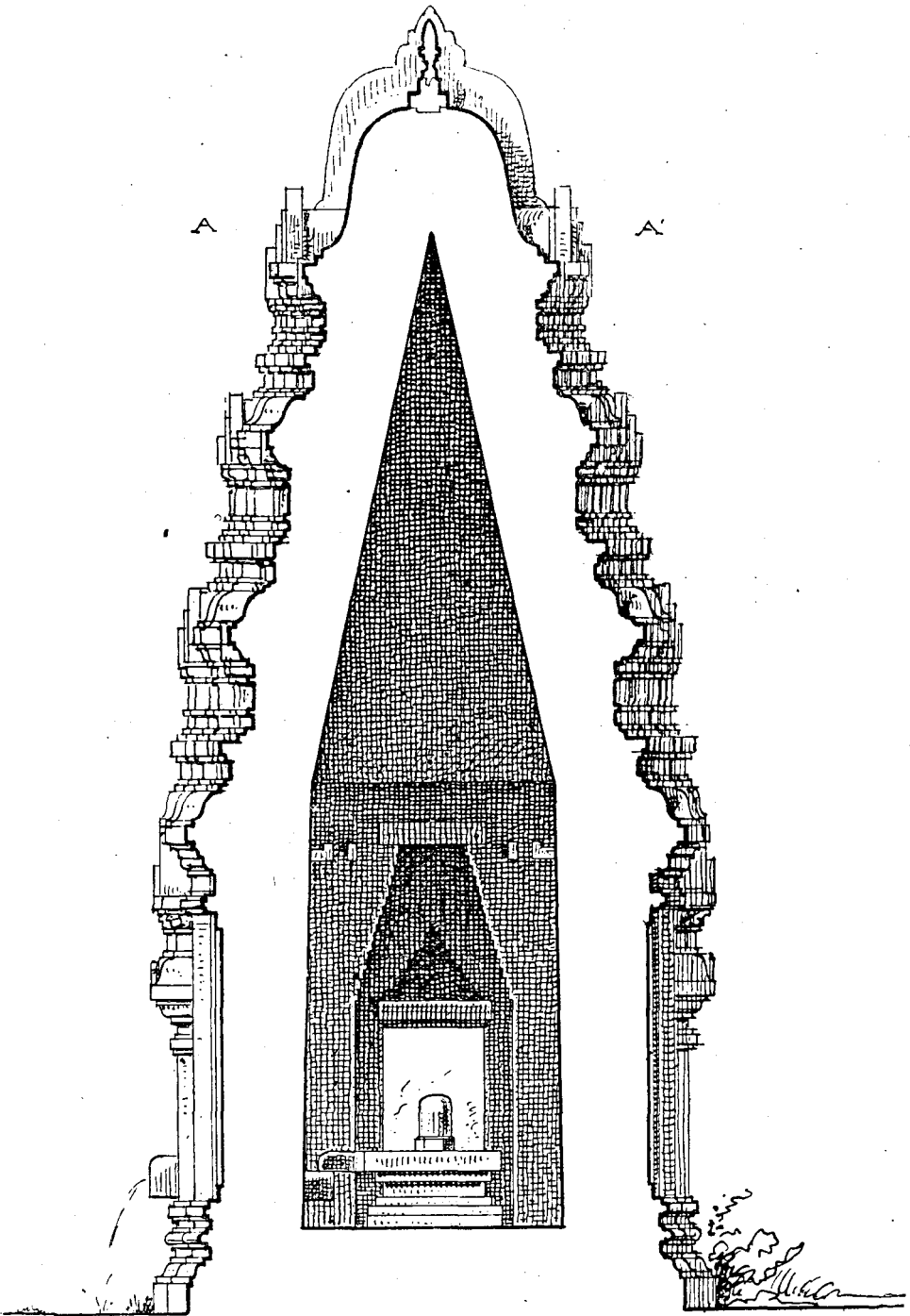
Saňbör-Prei Kük N18.

Plan. Échelle : 0 m. 015 p. m.



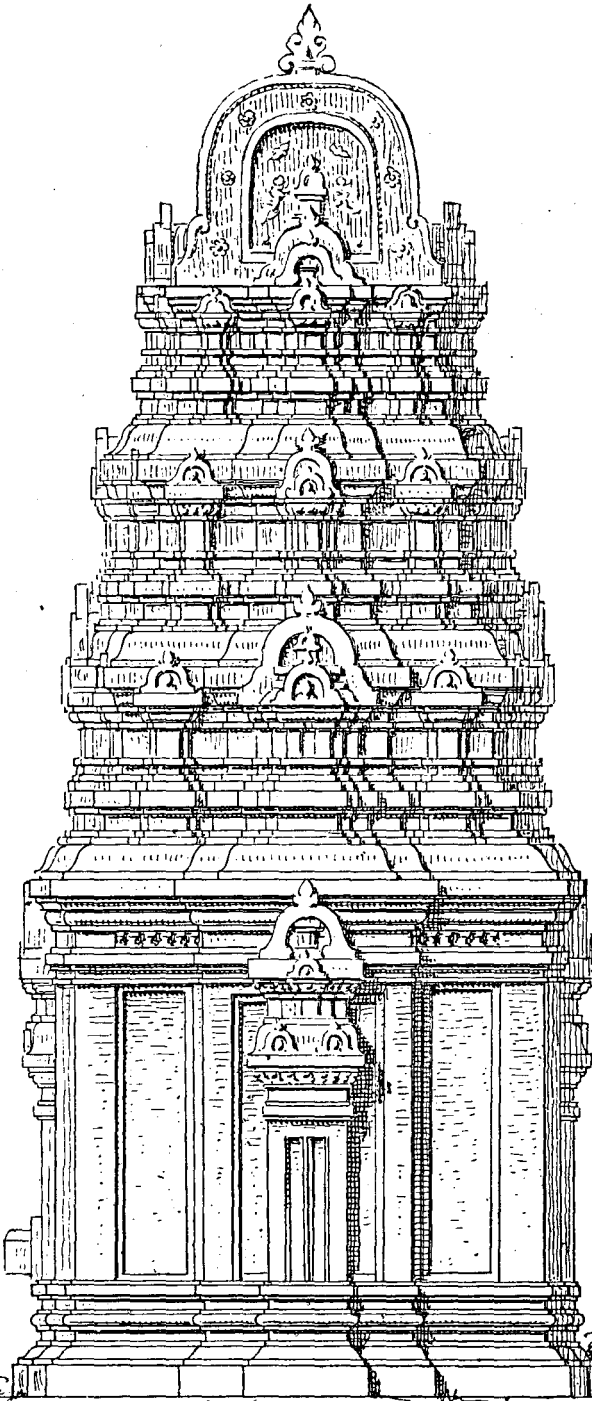
Sambor-Prei Kùk N.8.

Coupe longitudinale vers le Nord. Échelle : 0 m. 015 p. m.




Sambór-Prei Kük Nrs.

Coupe transversale vers l'entrée. Échelle : 0 m. 015 p. m.



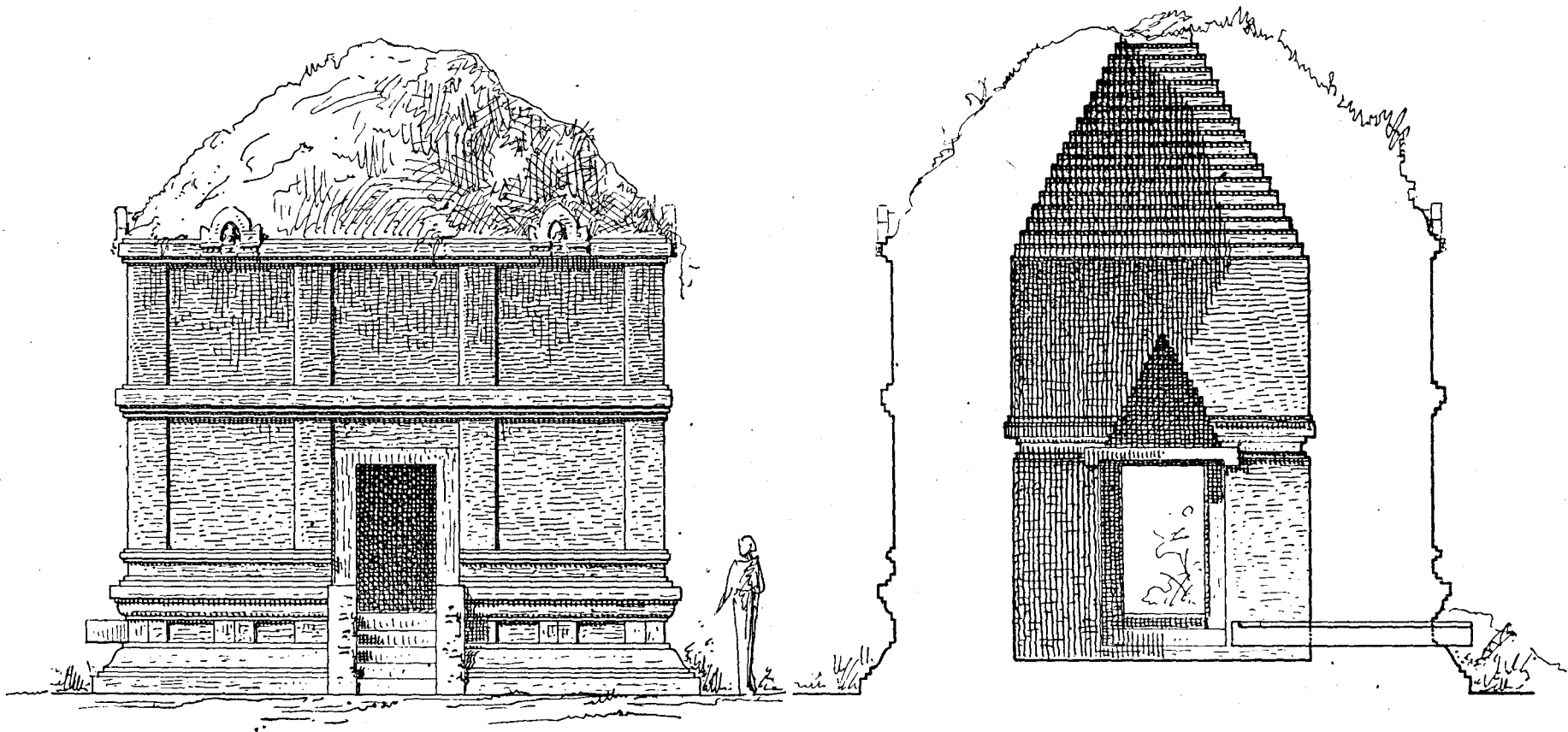
Sambor-Prei Kuk N₁₈.

Façade postérieure Ouest. Échelle : 0 m. 015 p. m.



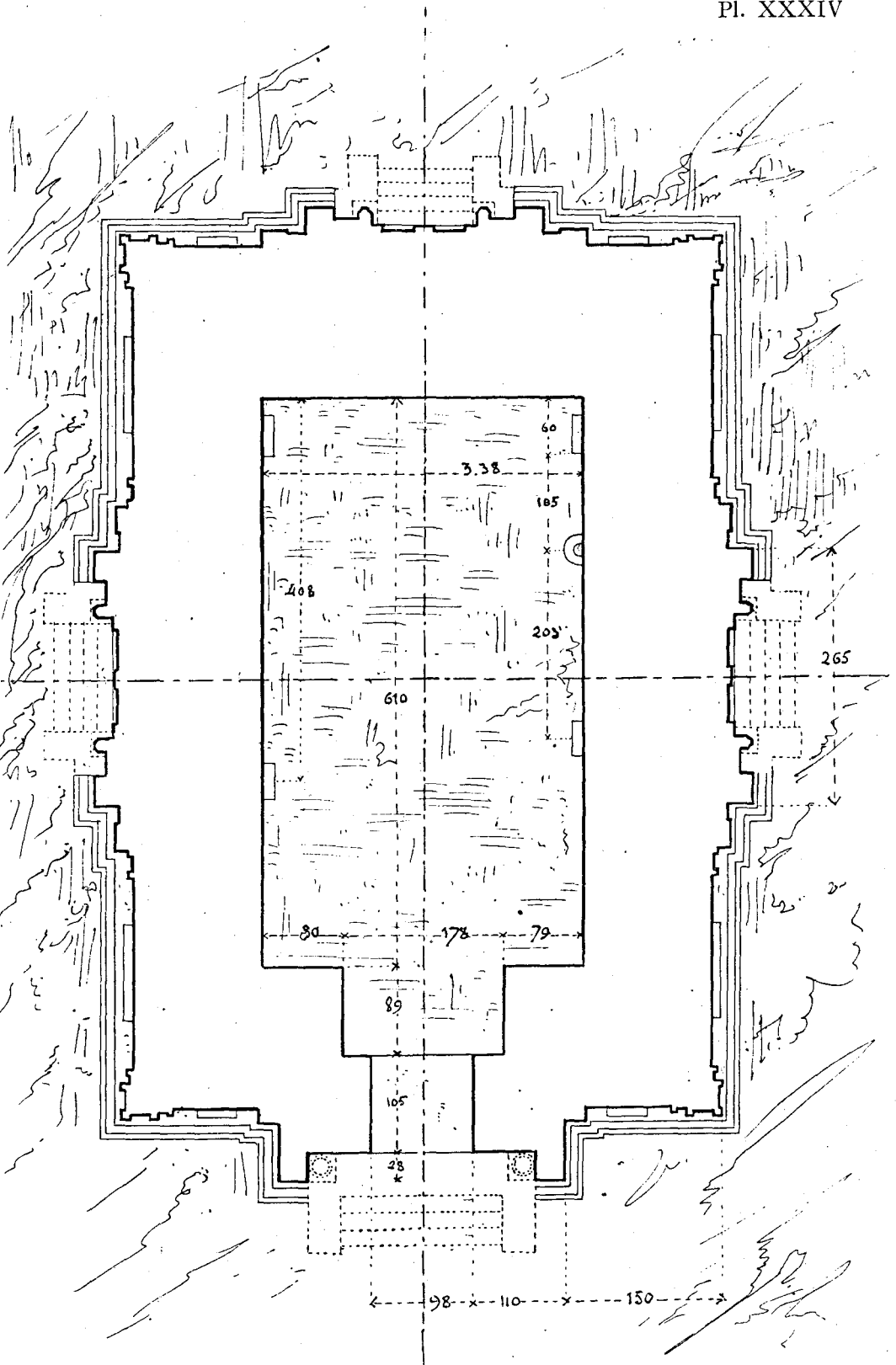
Sambor-Prei Kùk N₁₈.

Façade latérale Nord ; échelle : 0 m. 015 p. m.



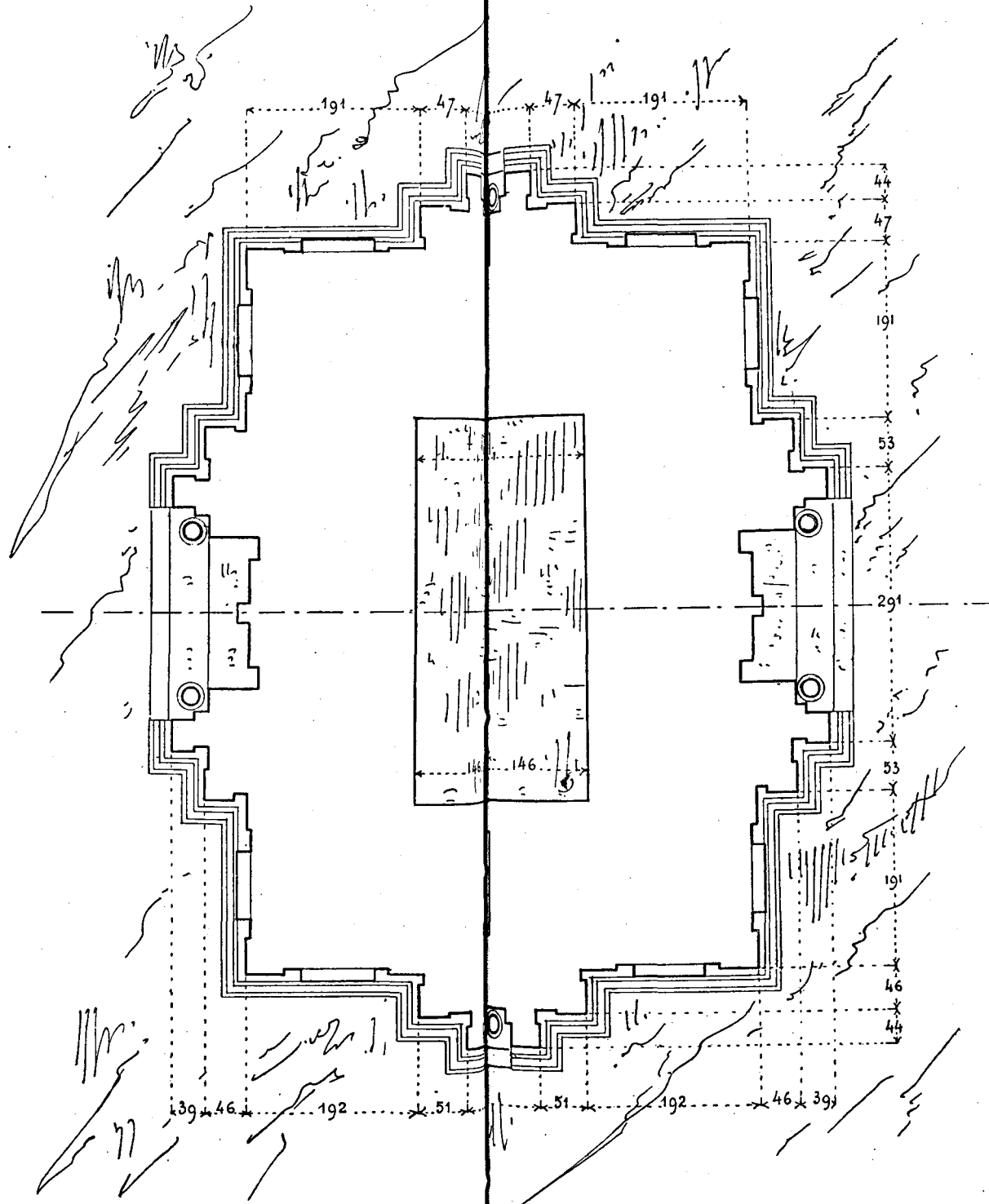
Sambor-Prei Kùk, Sanctuaire N₁₉.

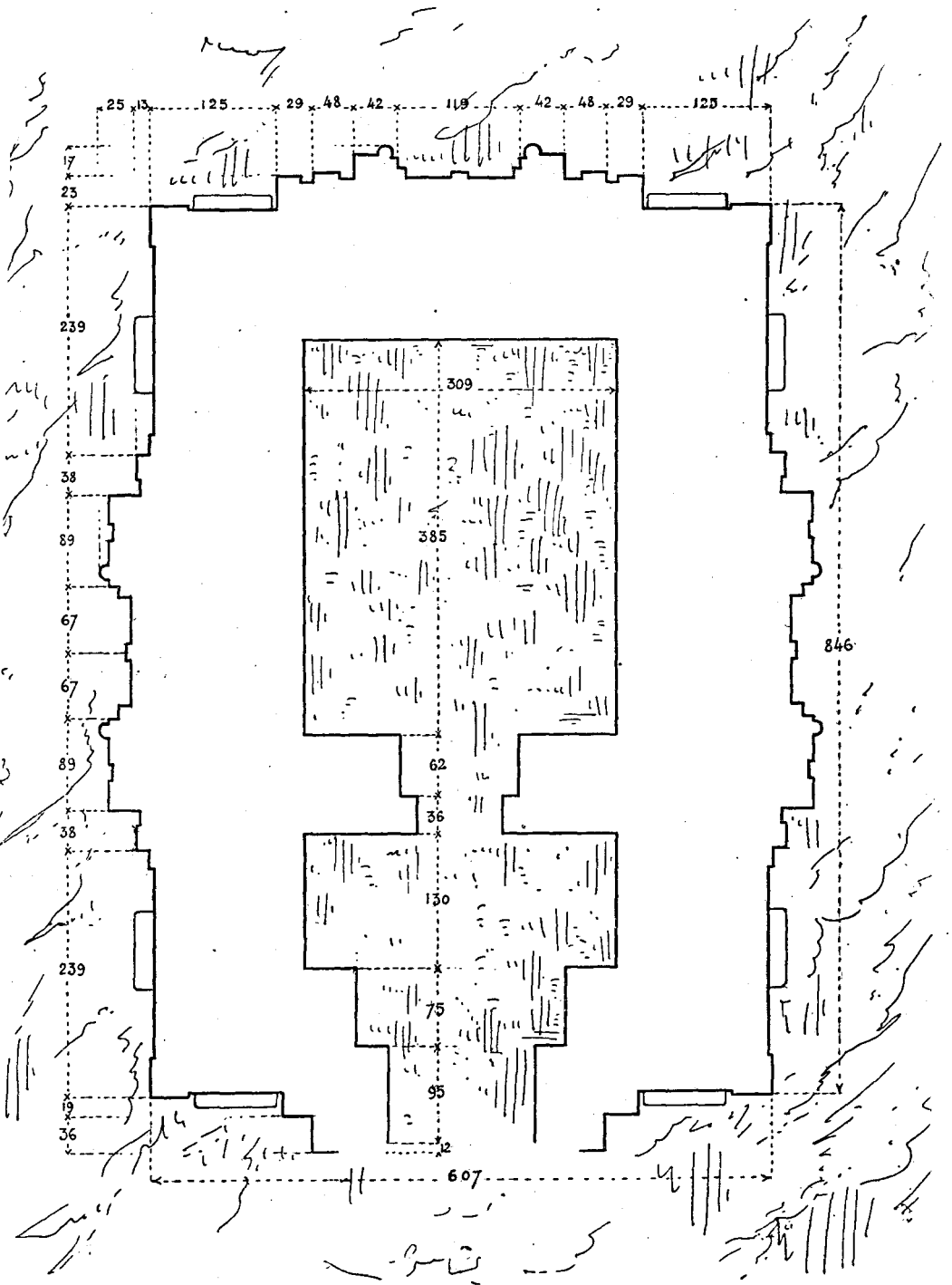
Façade principale et coupe transversale vers l'entrée; échelle : 0 m. 015 p. m.



Sambor-Prei Kük N₂₁.

Plan. A ; échelle : 0 m. 015 p. m.

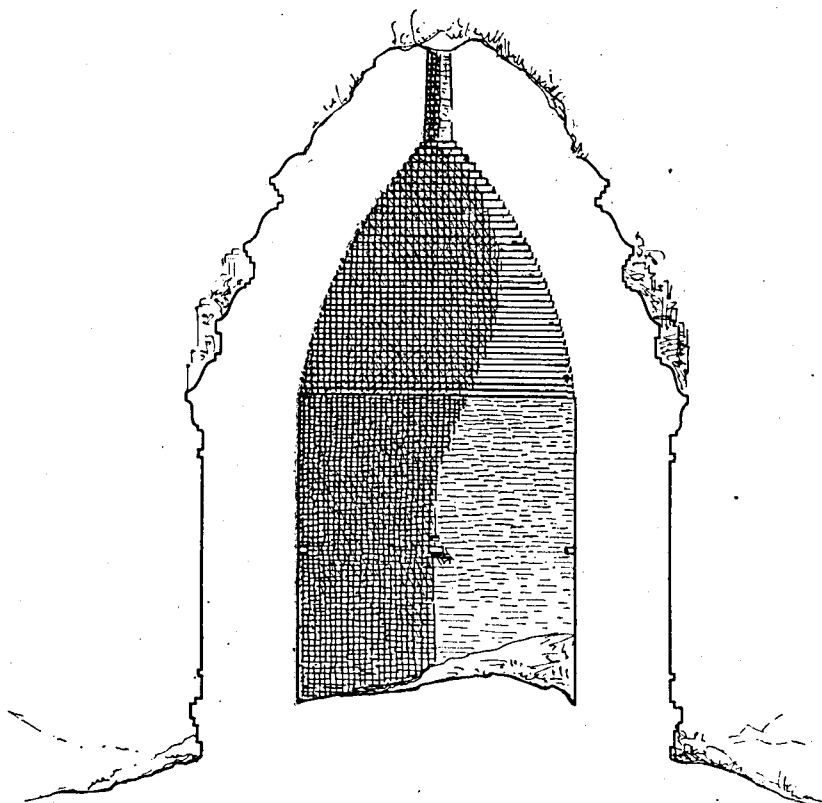




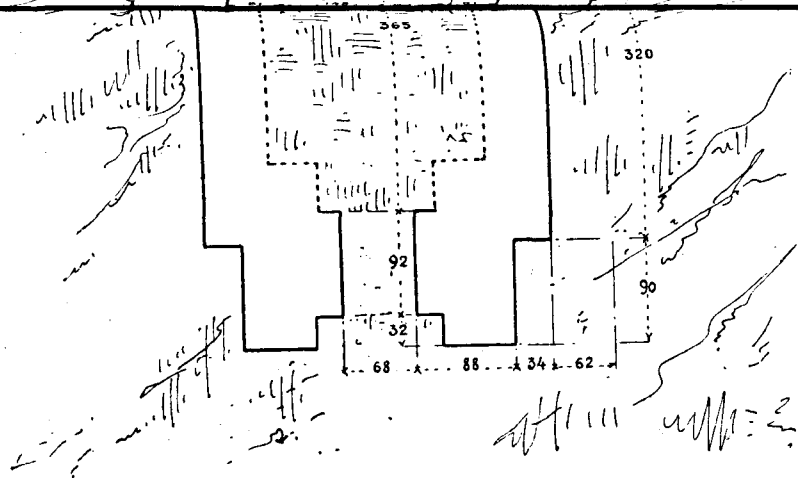
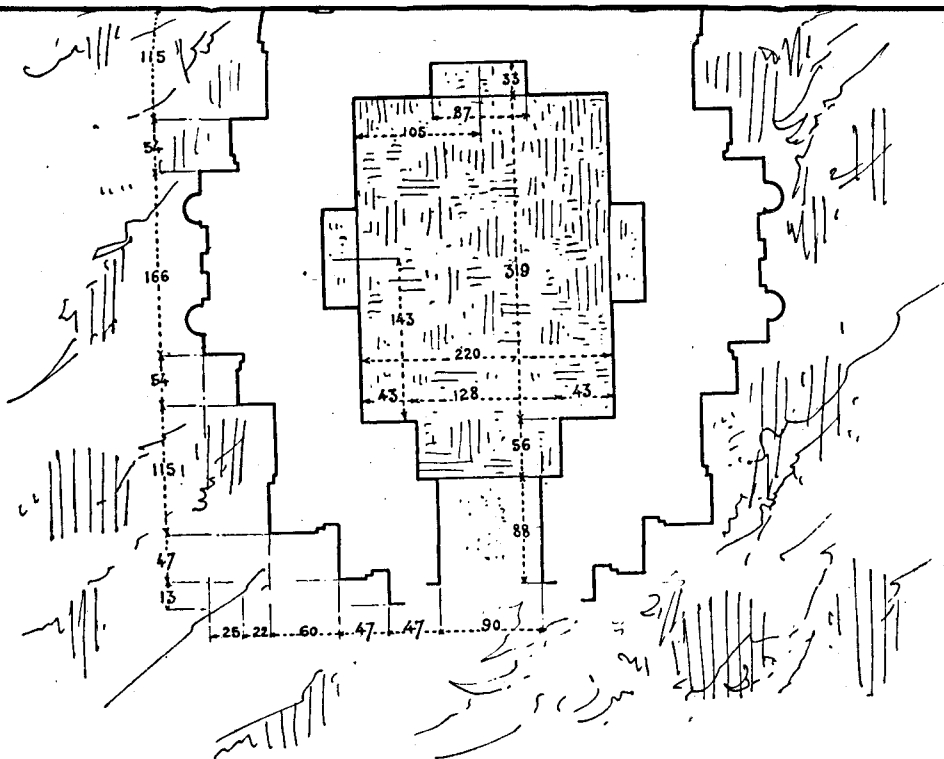
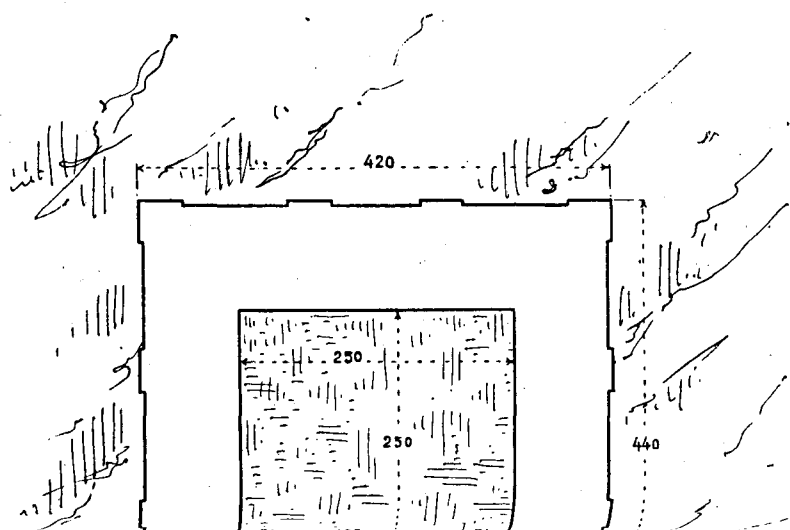
Prasat Rosëi Roliek.

Plan; échelle: 0 m. 015 p. m.

A




A



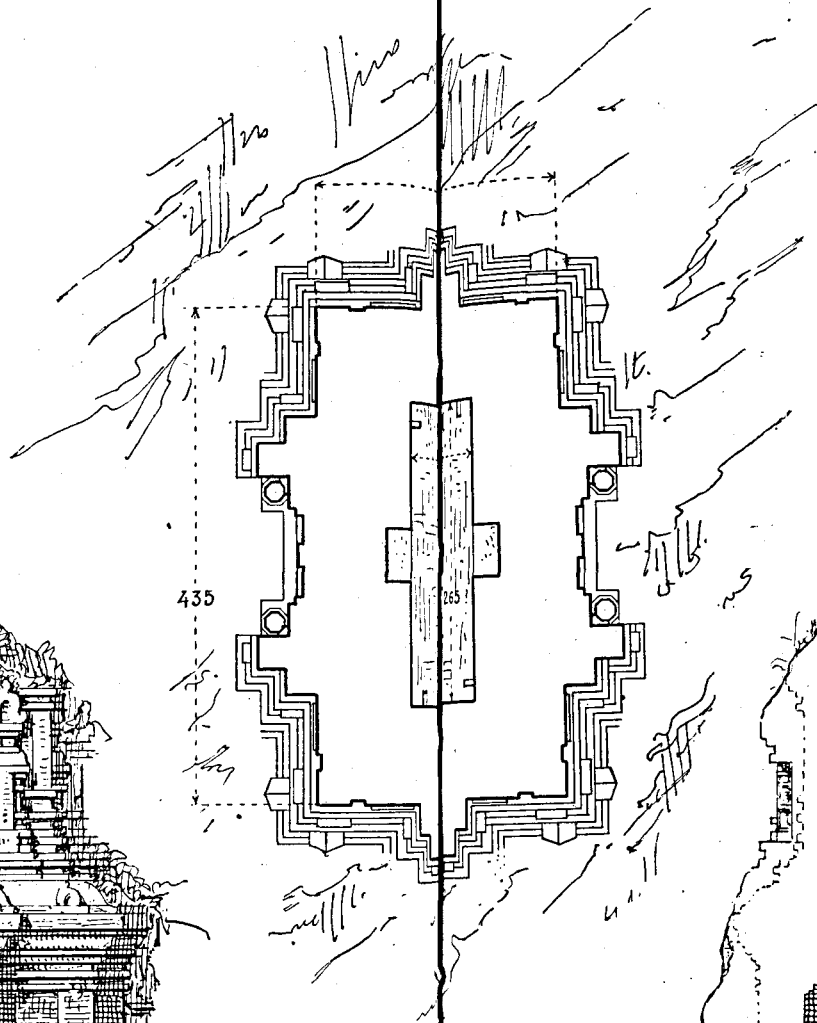
Groupe voisin de Robaň Romãs.

Sanctuaire A : plan et coupe. Sanctuaire B : plan.

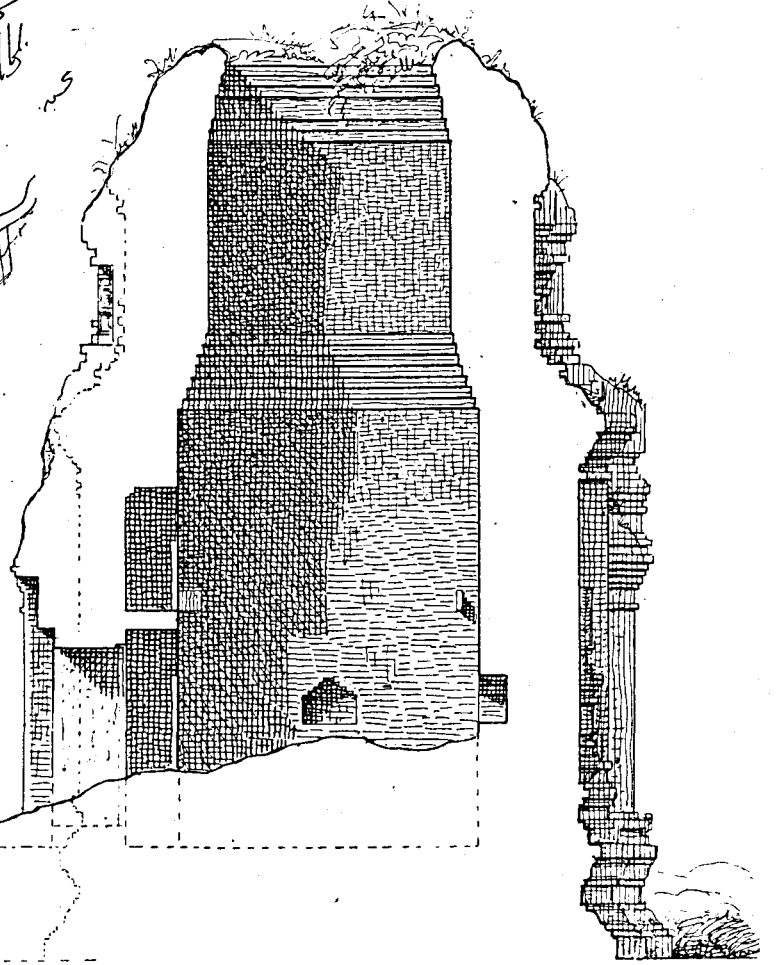
Échelle : 0 m. 015 p. m.



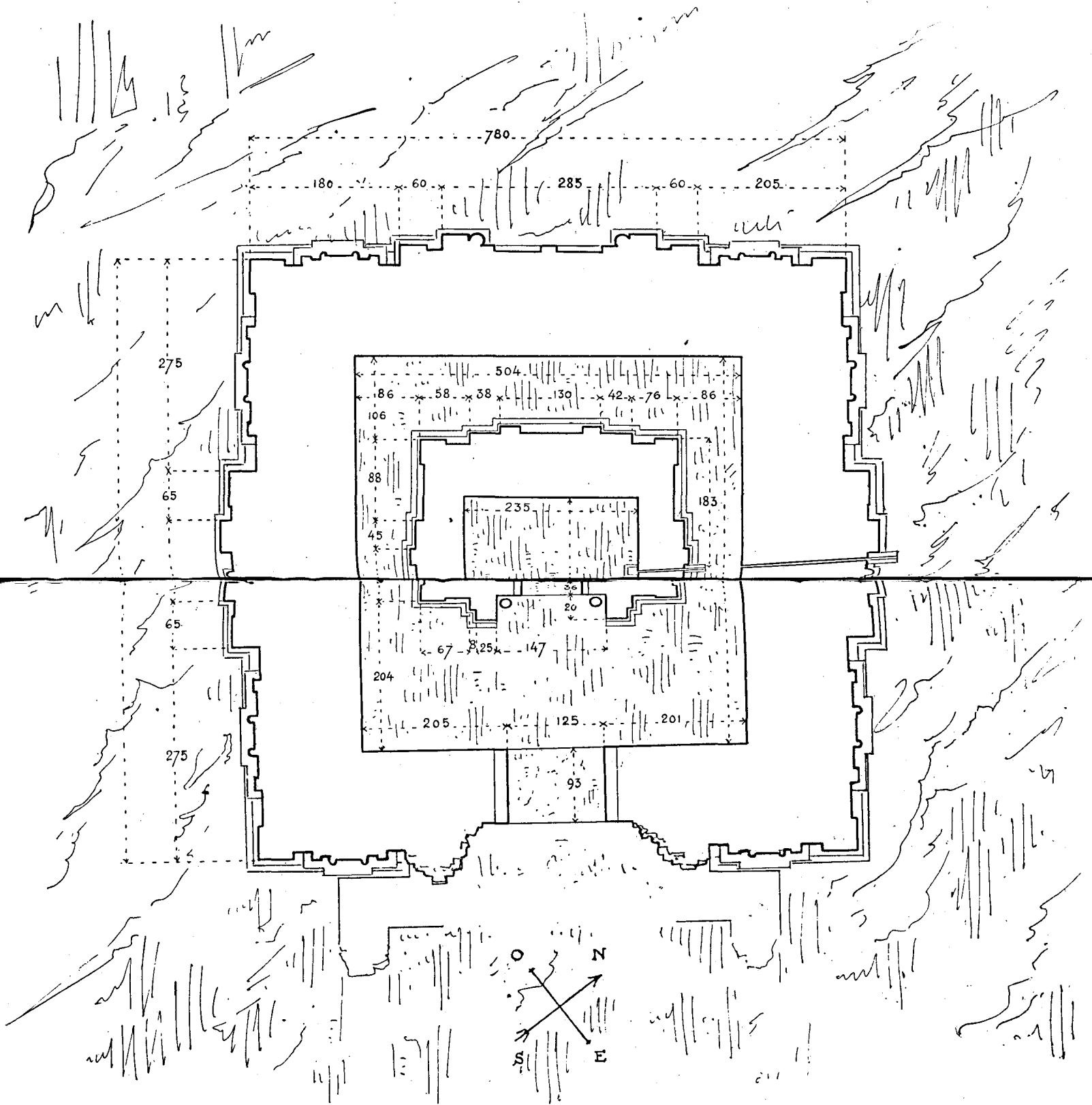
435



265






Plan, coupe et élévation à 0 m. 015 p. m.



Prasat Bayan.

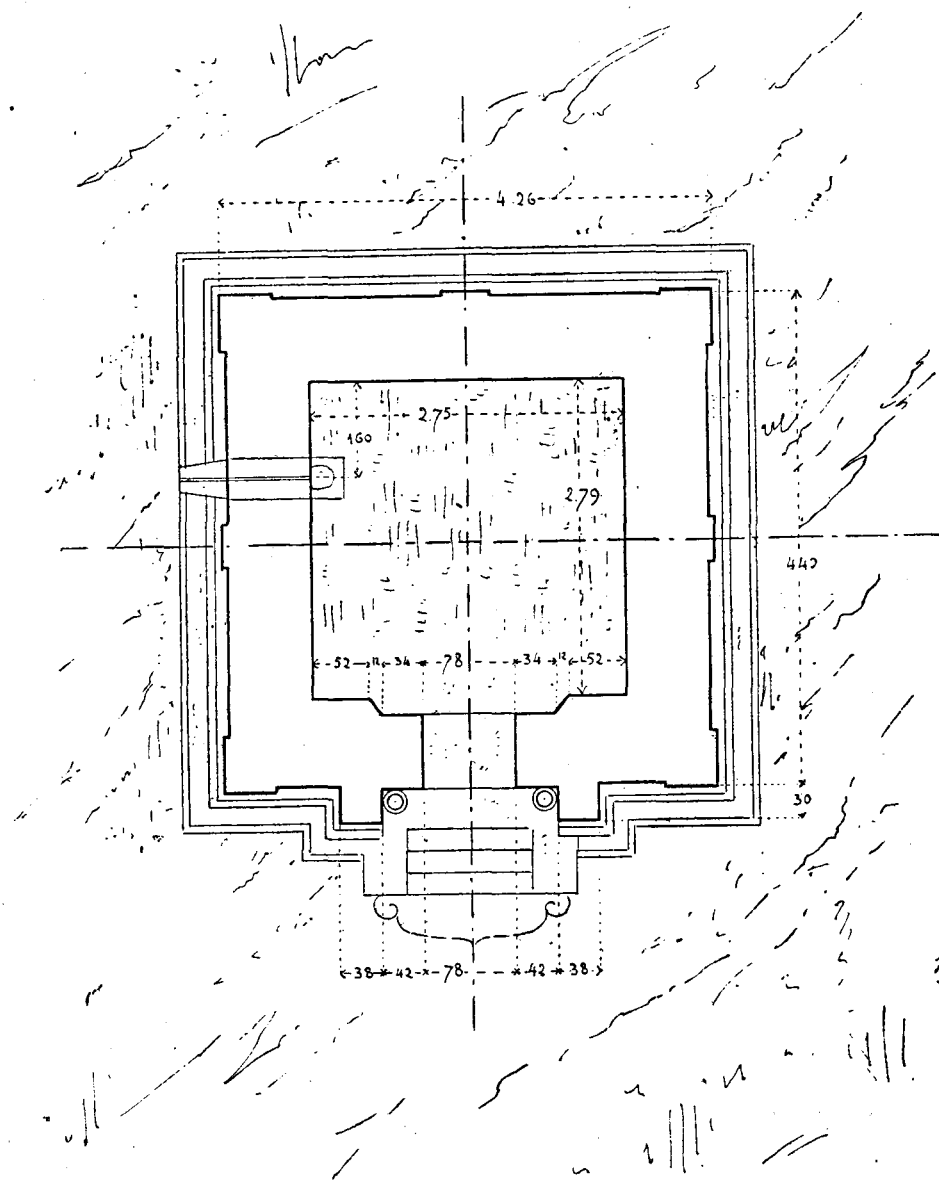
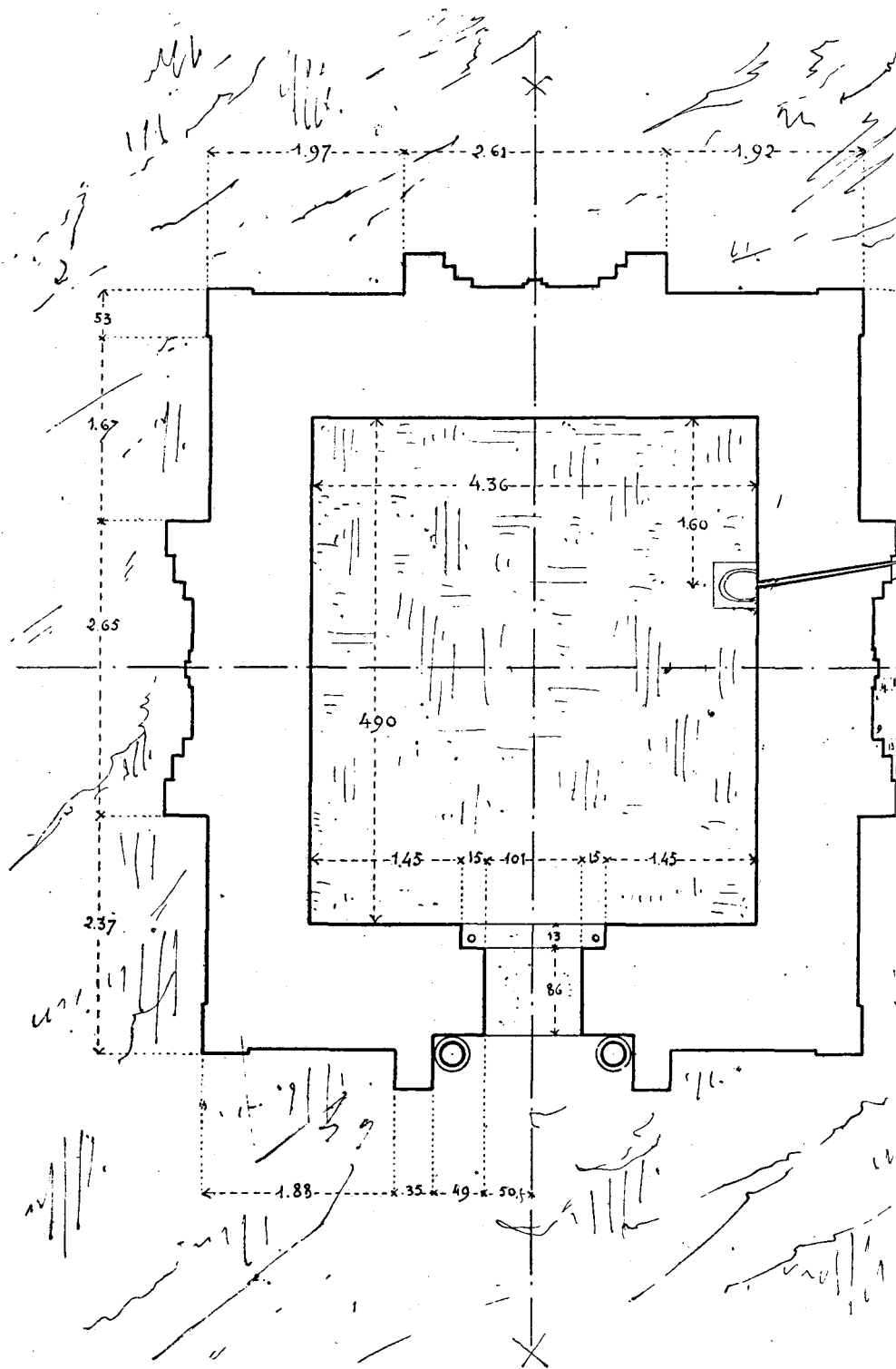
Plan; échelle : 0 m. 015 p. m.

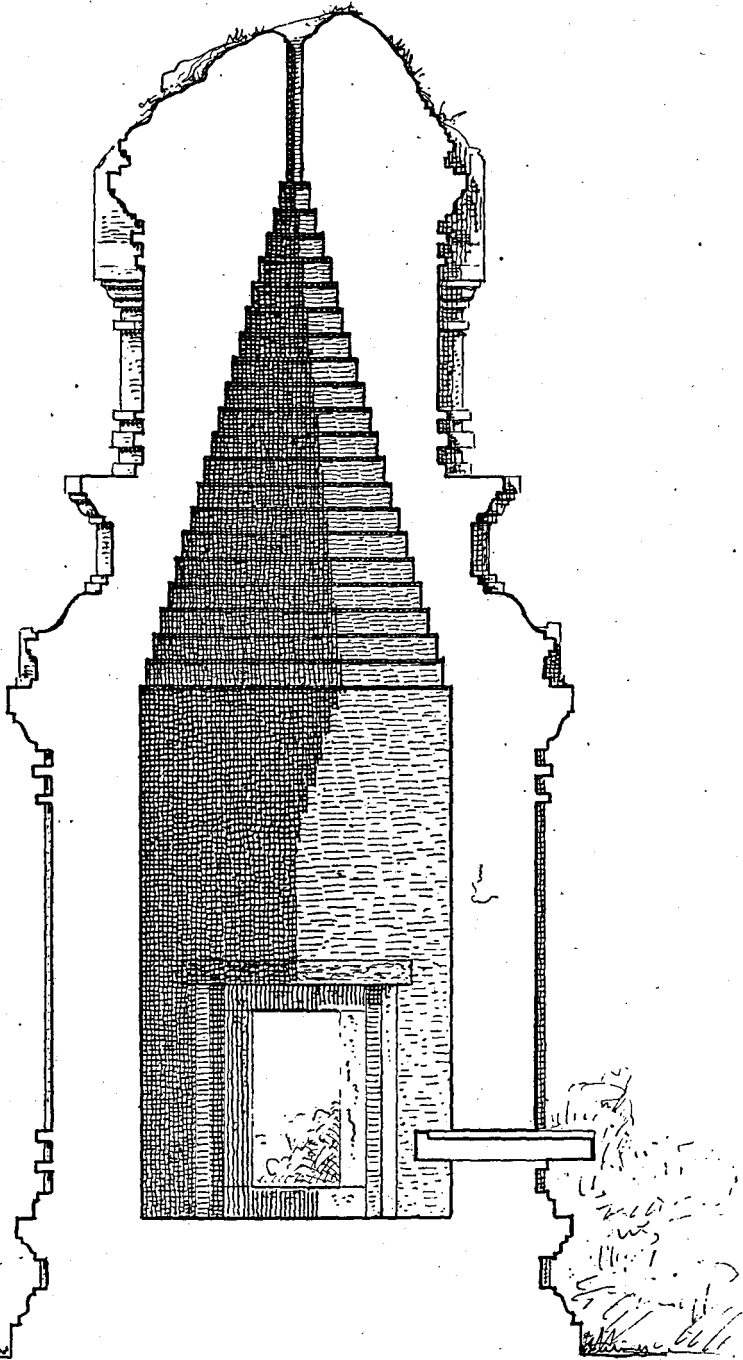




Pr. Bayân. Édicule intérieur.


Façade et coupe transversale; échelle : om. 015 p. m.





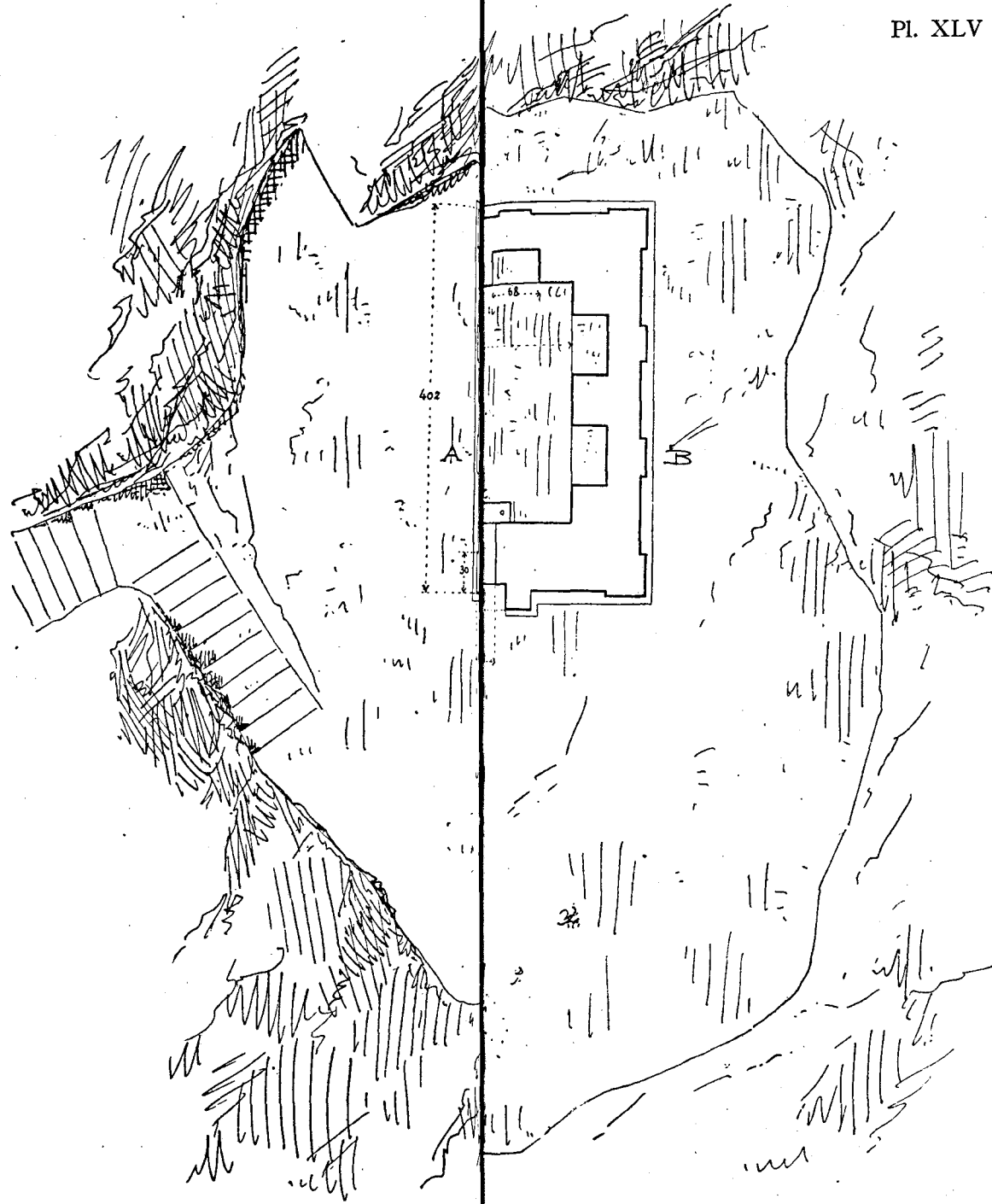
Pr. Tà Nān Ouest.

Coupe transversale vers l'entrée ; échelle : 0 m. 015 p. m.




Pr. Ta-Nān Ouest.

Façade principale; échelle : 0 m. 015 p. m.




Plan de la grotte : 0 m. 015 p. m.



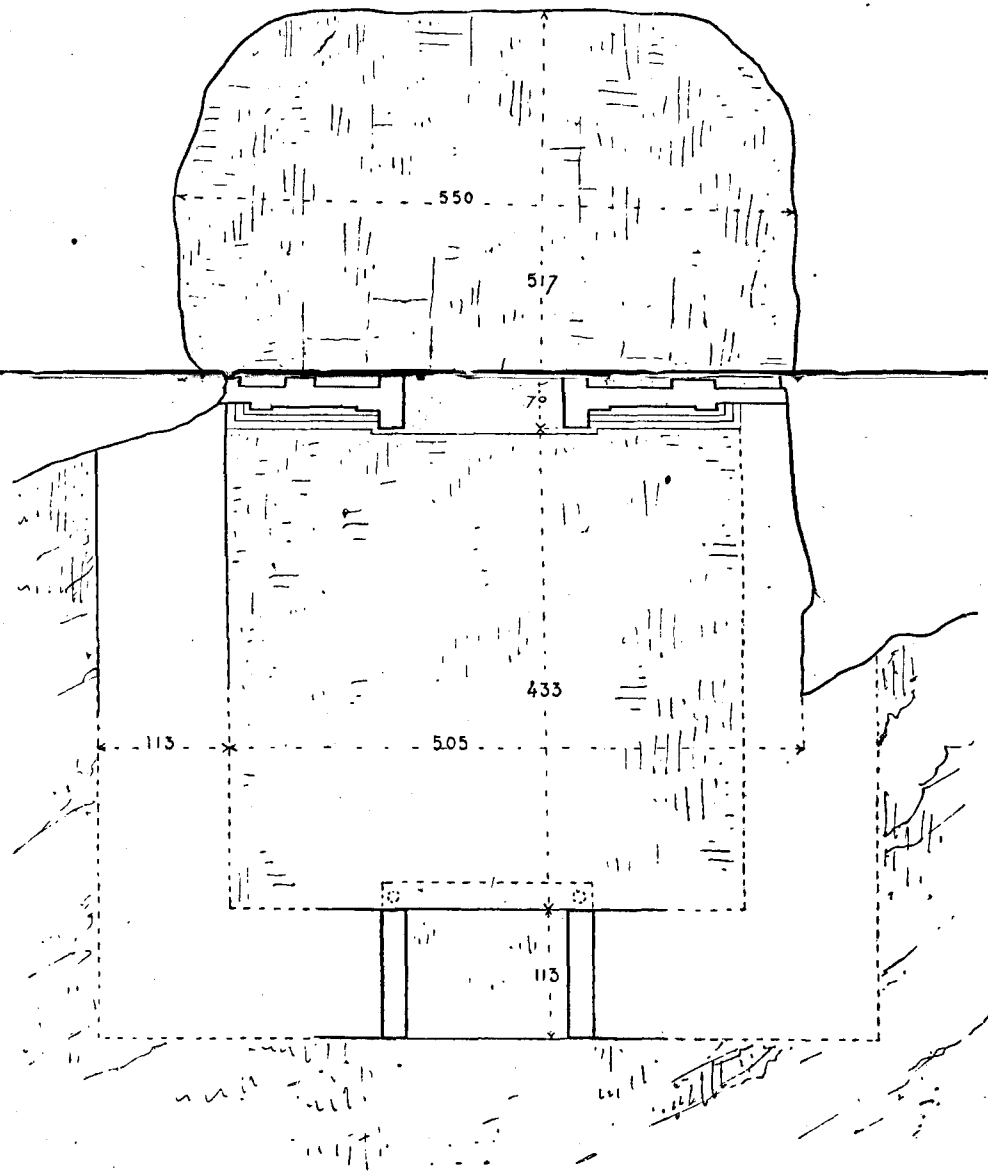
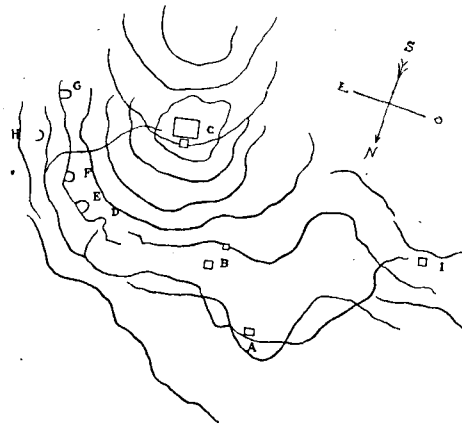
Pr. Phnom Khyañ.

Coupe sur ABC du plan ; éch. : 0 m. 015 p. m.




Pr. Phnom Khyañ.

Façade principale; échelle : 0 m. 015 p. m.



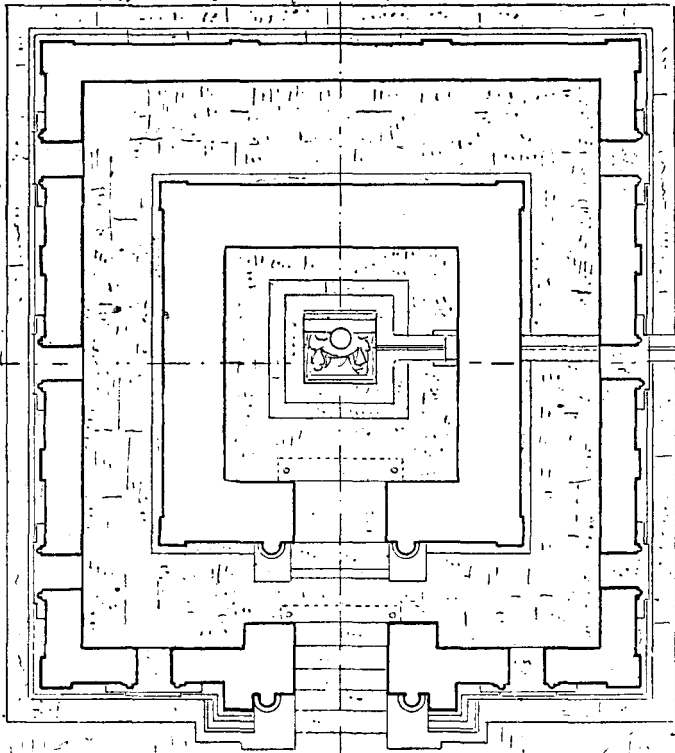
Phnom Dà.

Plan d'ensemble. — Plan de la grotte ; éch. : 0 m. 015 p. m.



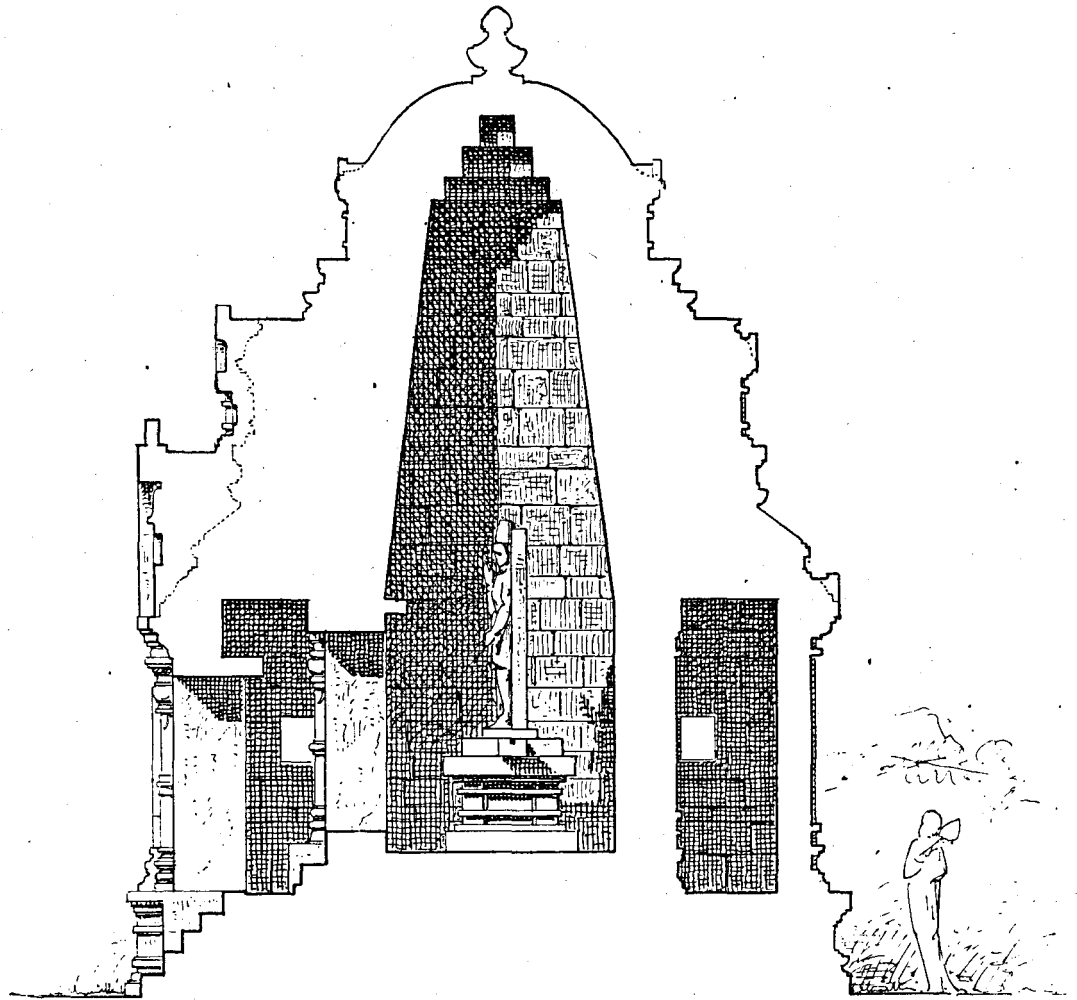
Phnom Dà.

Clôture d'une grotte; éch. : 0 m.0375 p. m.




Āsraṃ Mahā Rosēi.

Plan; échelle : 0 m. 015 p. m.



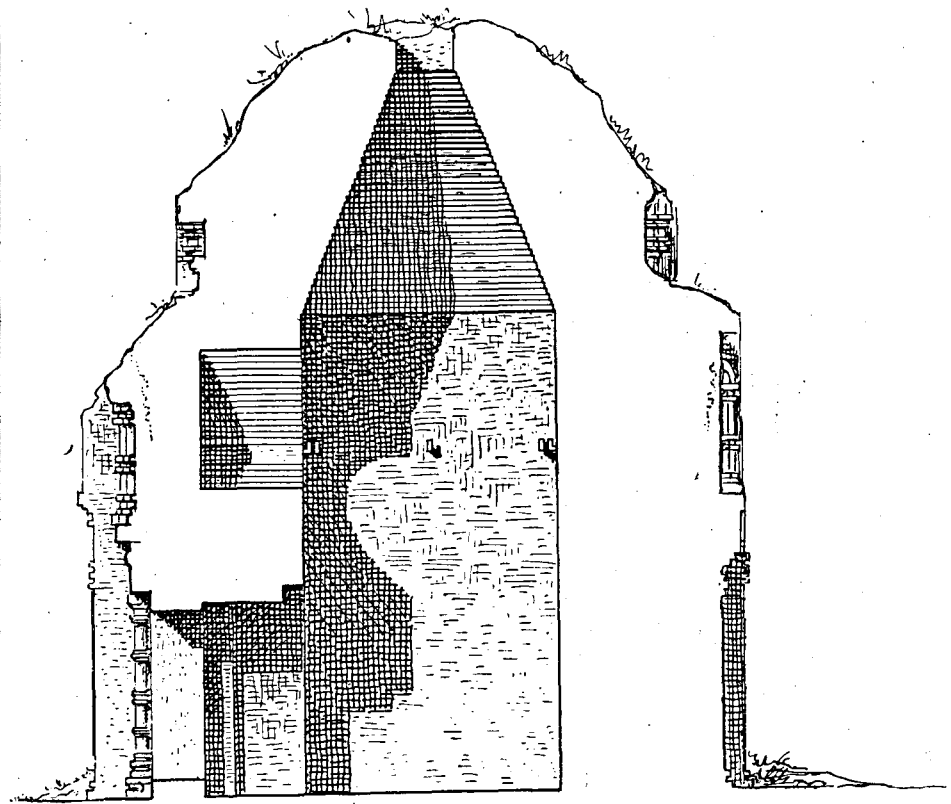
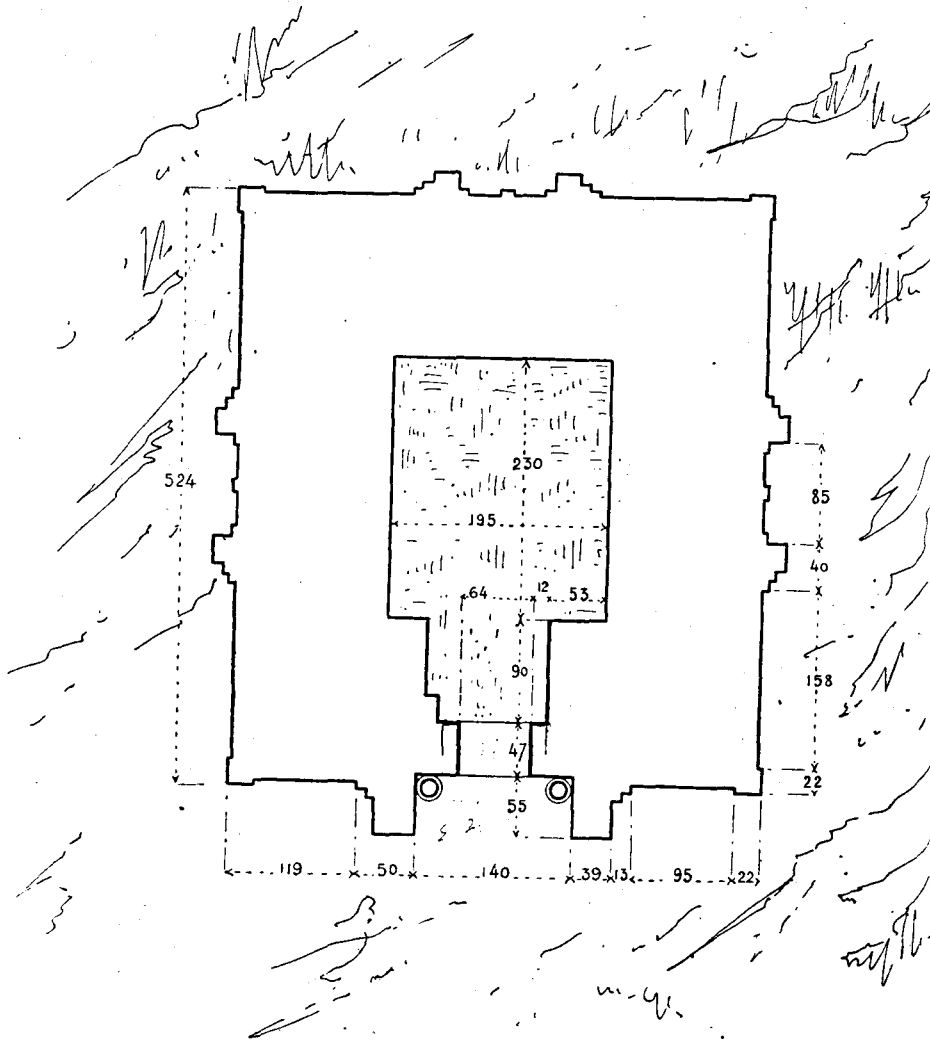
Āsraṃ Mahā Rosēi.

Coupe longitudinale. Échelle : 0 m. 015 p. m.




Āsraṃ Mahā Rosēi.

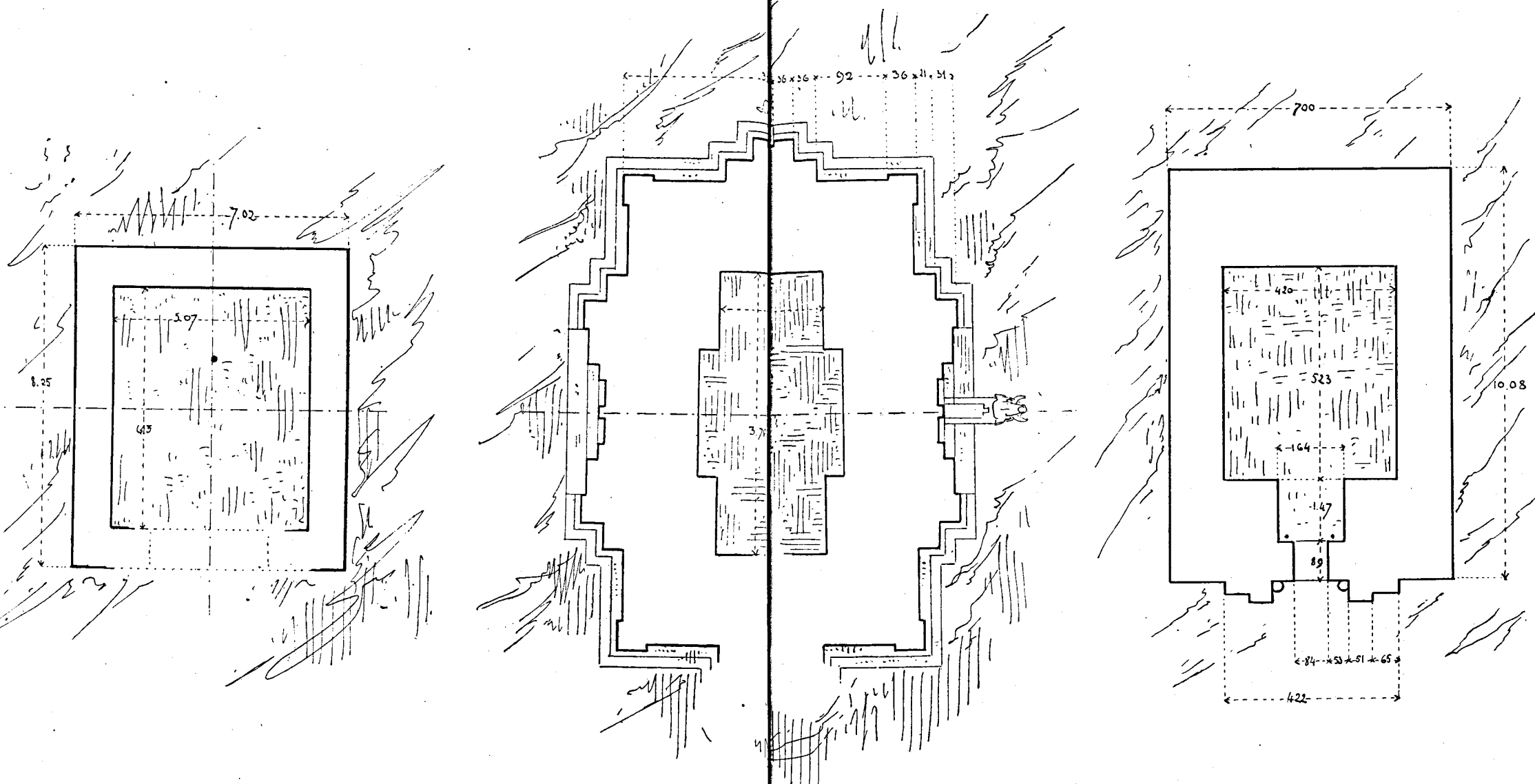
Façade principale restituée. Échelle : 0 m. 015 p. m.



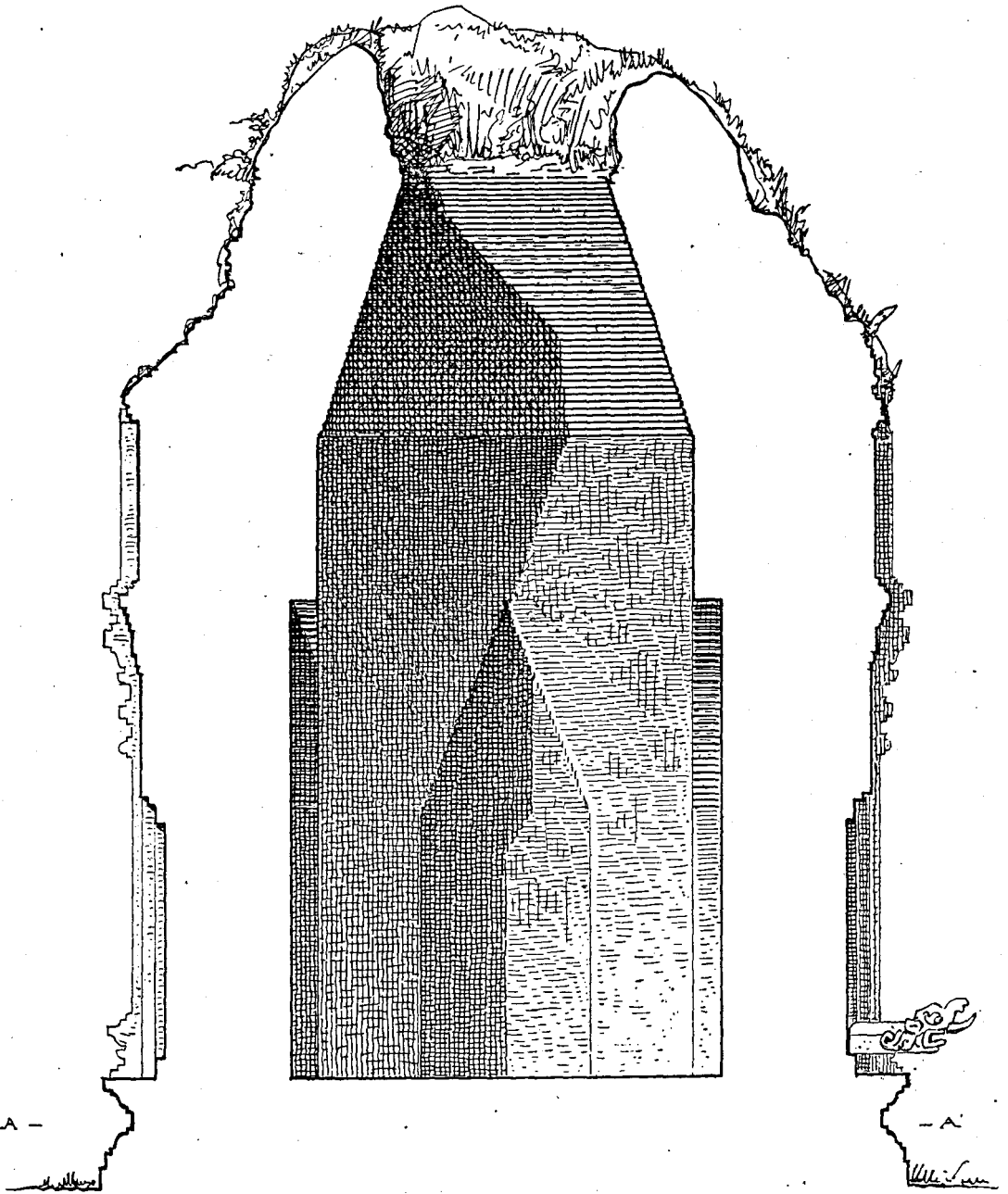
Plan et coupe om. 015 p. m.



Pr. Kūk Prāsāt. Coupe transversale vers l'entrée et façade. Échelle : 0 m. 015 p. m.




Pr. Sdač Komloň, plan. Échelle Pr. Kraham et Pr. Nák Buos L,
plan. m.



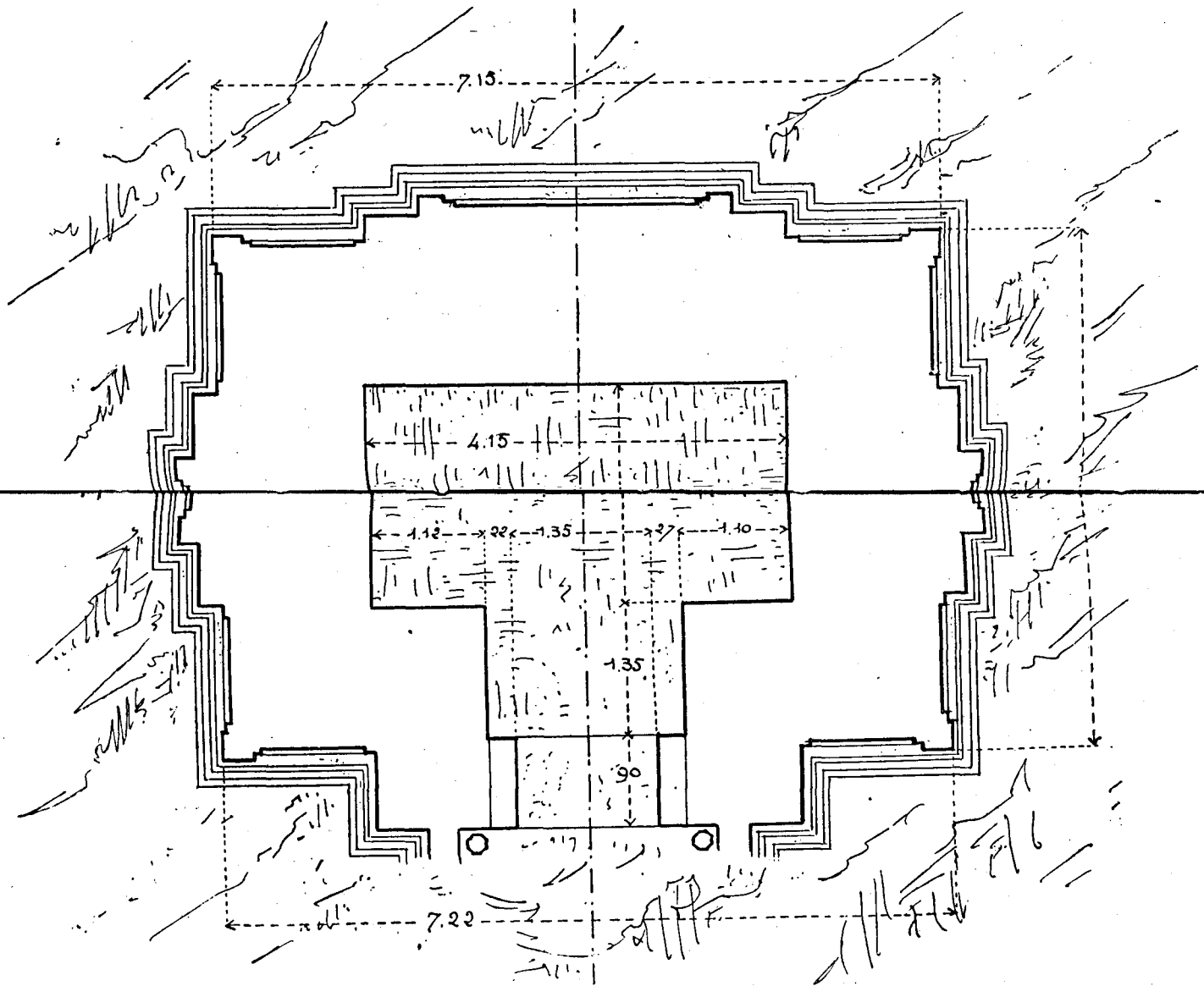
Pr. Kraham. Coupe transversale vers le fond.

Échelle : 0 m. 015 p. m.




Prasat Kraham.

Façade postérieure. Échelle: 0 m. 015 p. m.



Prásat O Poñ. Plan.


Échelle : 0 m. 015 p. m.



Prāsāt O Poñ.

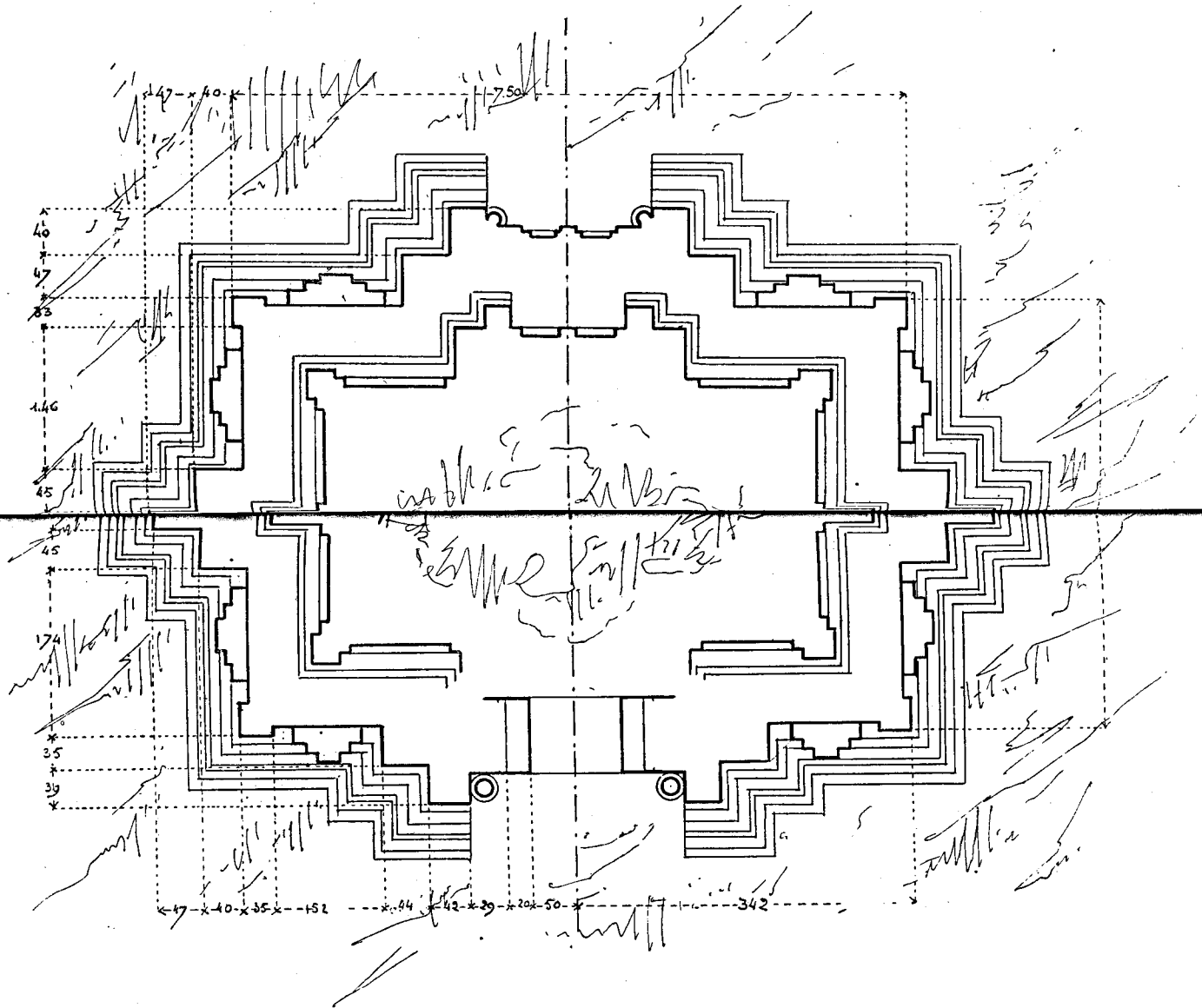
.Façade. Échelle: 0 m.015 p. m.






Pr. Daṃrēi Krāp.

Façade principale. Échelle : 0 m. 015 p. m.



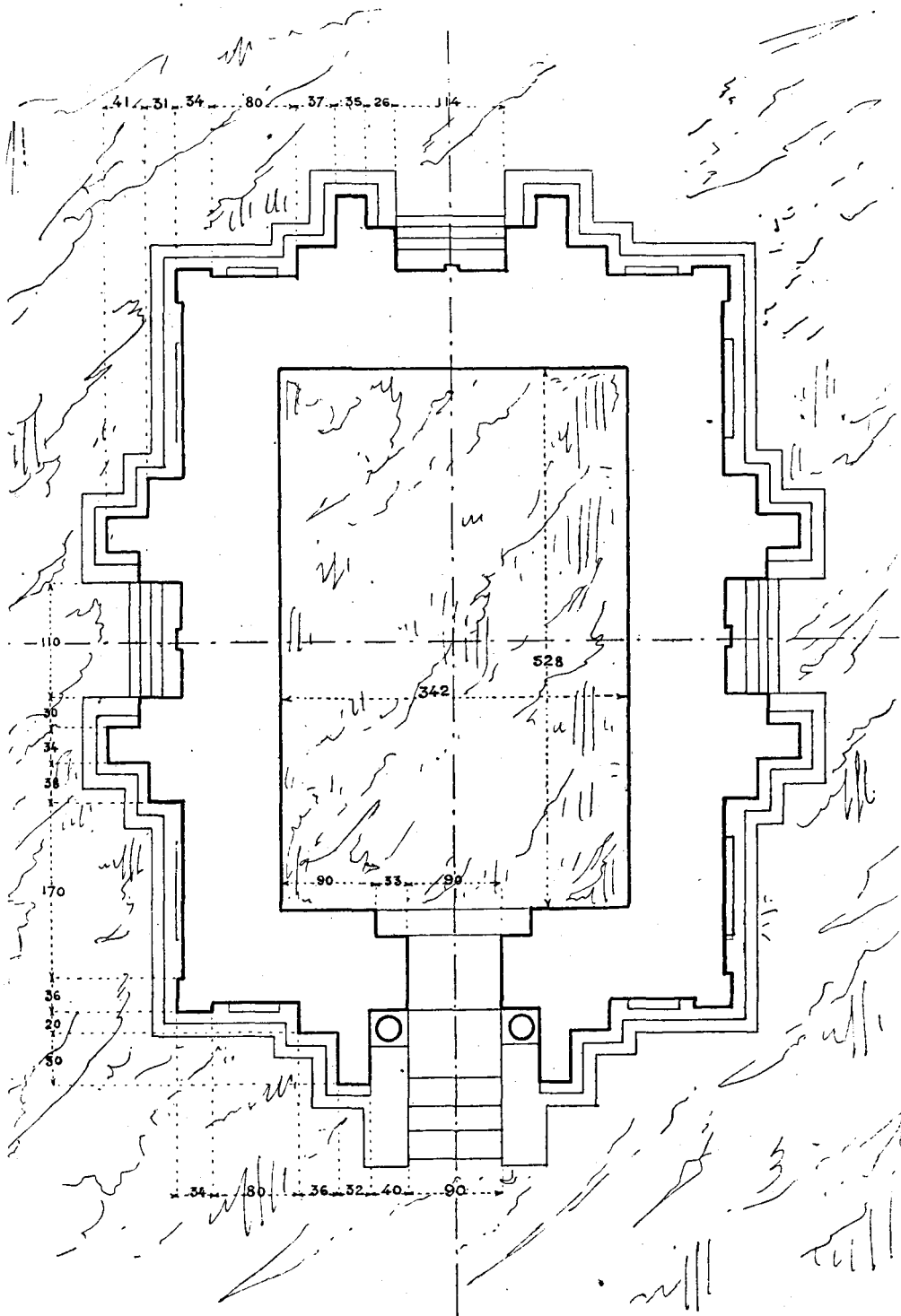
Prāsāt Nāk Tā.

Plans. Échelle : 0 m. 015 p. mètre.



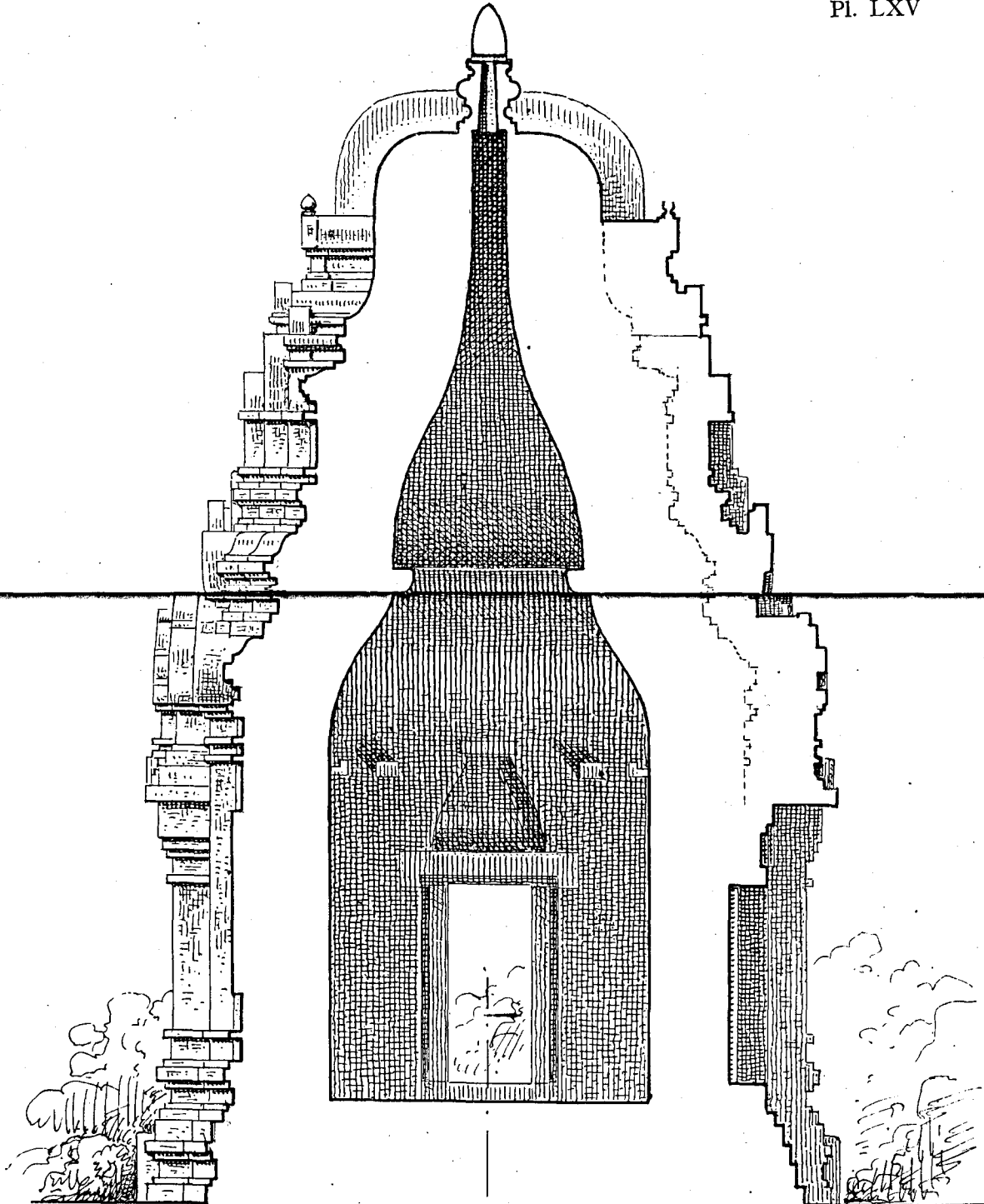
Prāsāt Nāk Tā.

Façade principale. Échelle : 0 m. 015 p. mètre.




Pr. Andét. Plan.

Échelle : 0 m. 015 p. m.




Pr. Andét. Coupe transversale vers l'entrée.

Échelle : 0 m. 015 p. m.



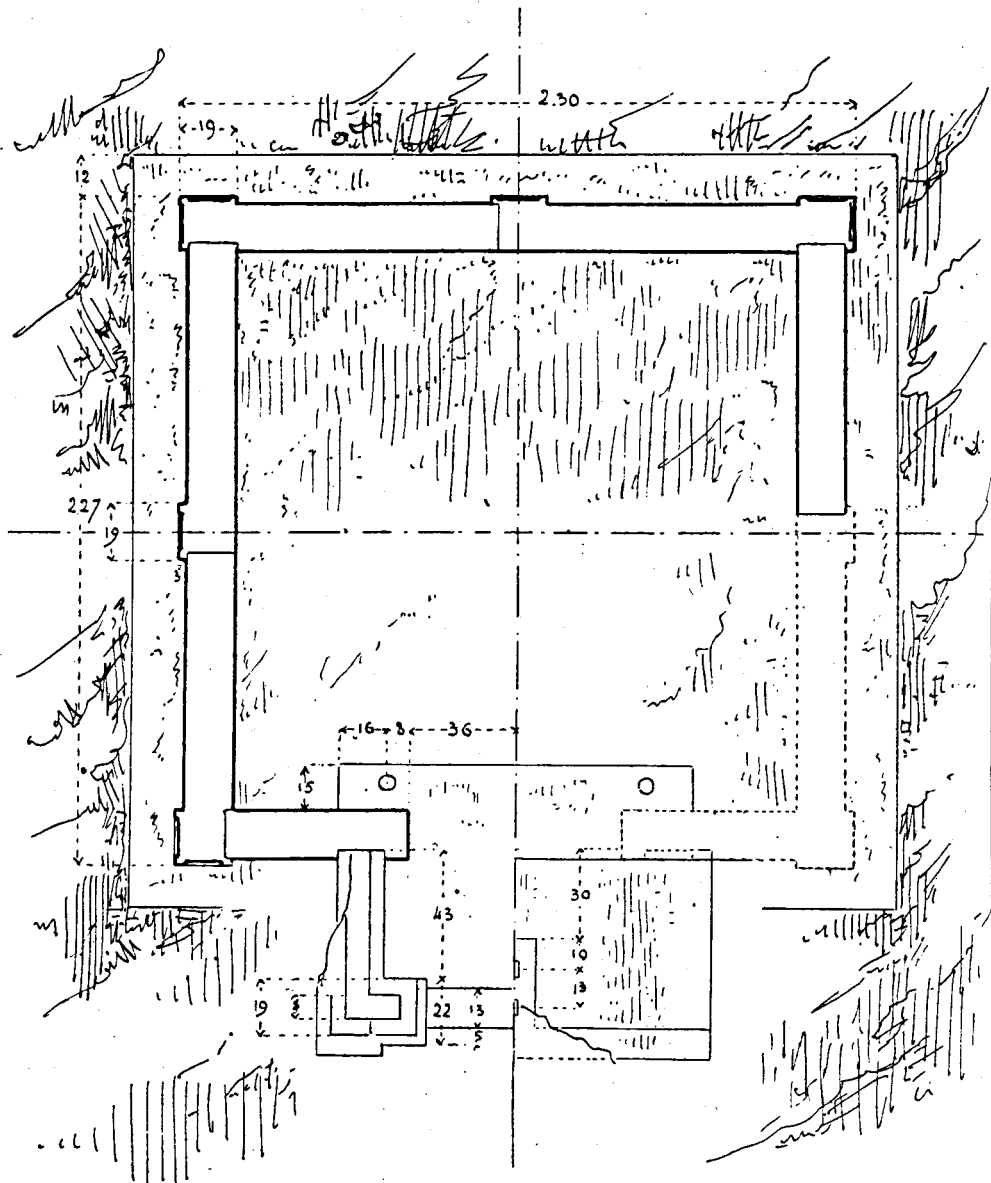
Prāsāt Andēt.

Façade latérale Nord. Échelle : 0 m. 015 p. m.



Prasat Andet.

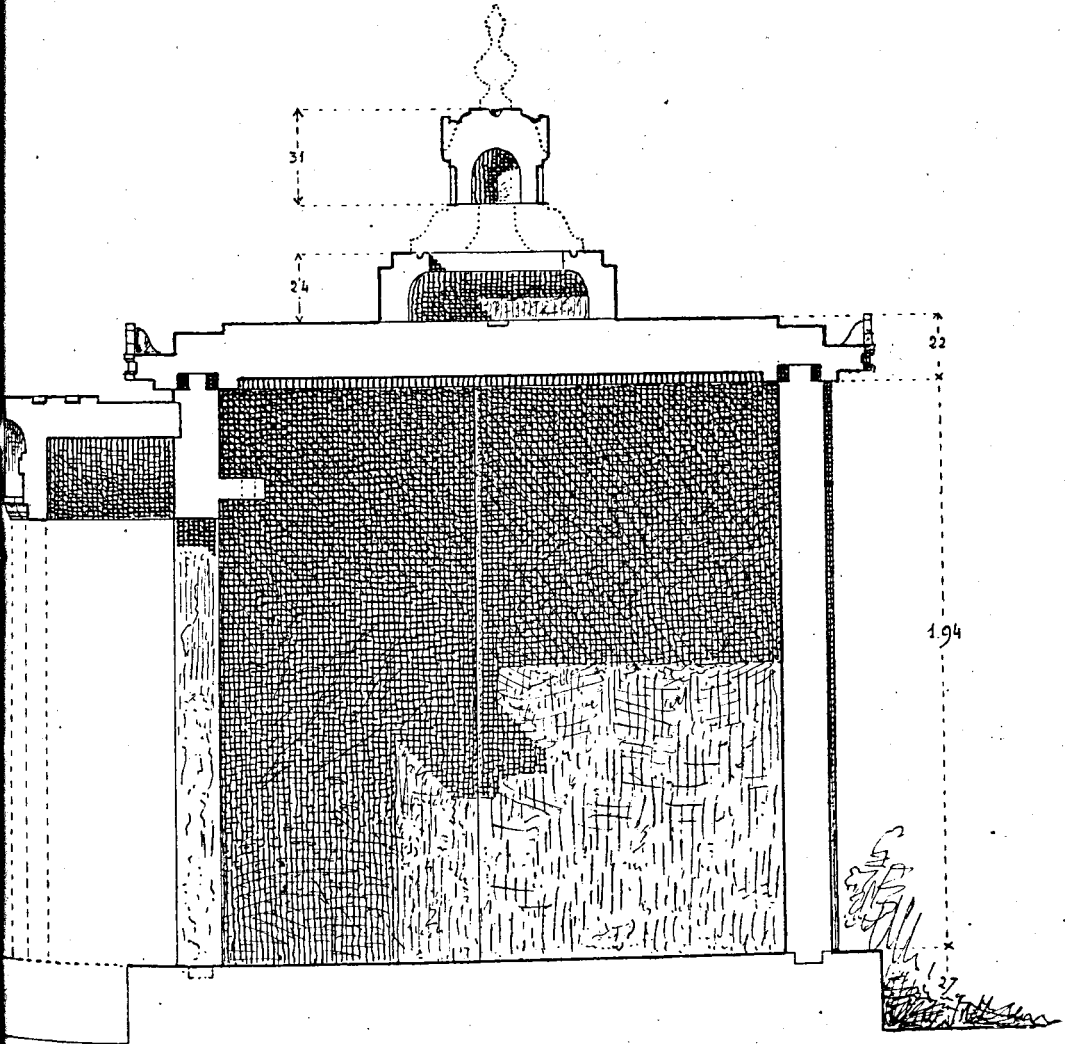
Façade orientale. Échelle : 0 m. 015 p. m.



K. Trapān Kūk (254). Mandapa. Plan et coupe longitudinale.

Échelle : 0 m. 04 p. m.

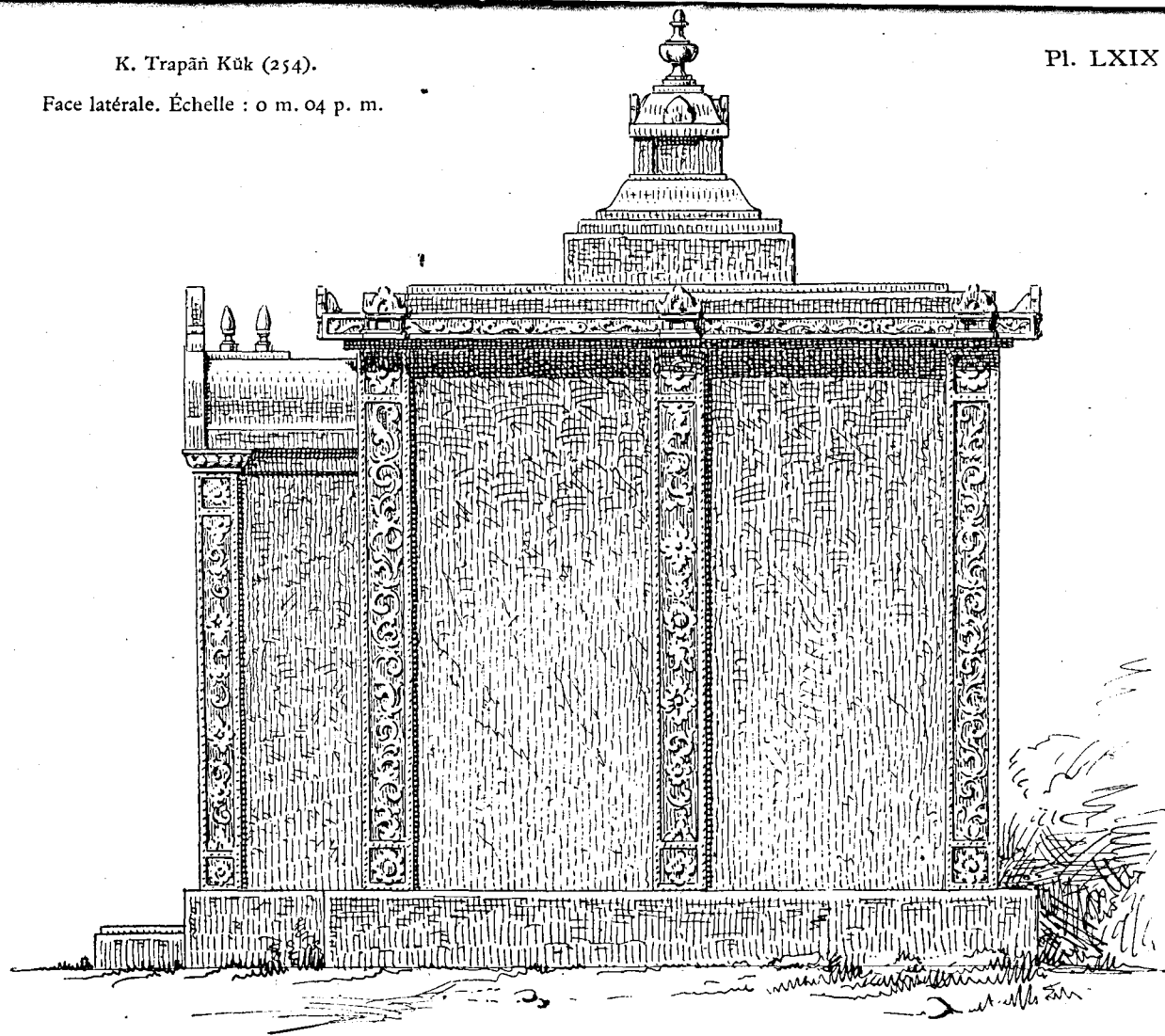
Pl. LXVIII

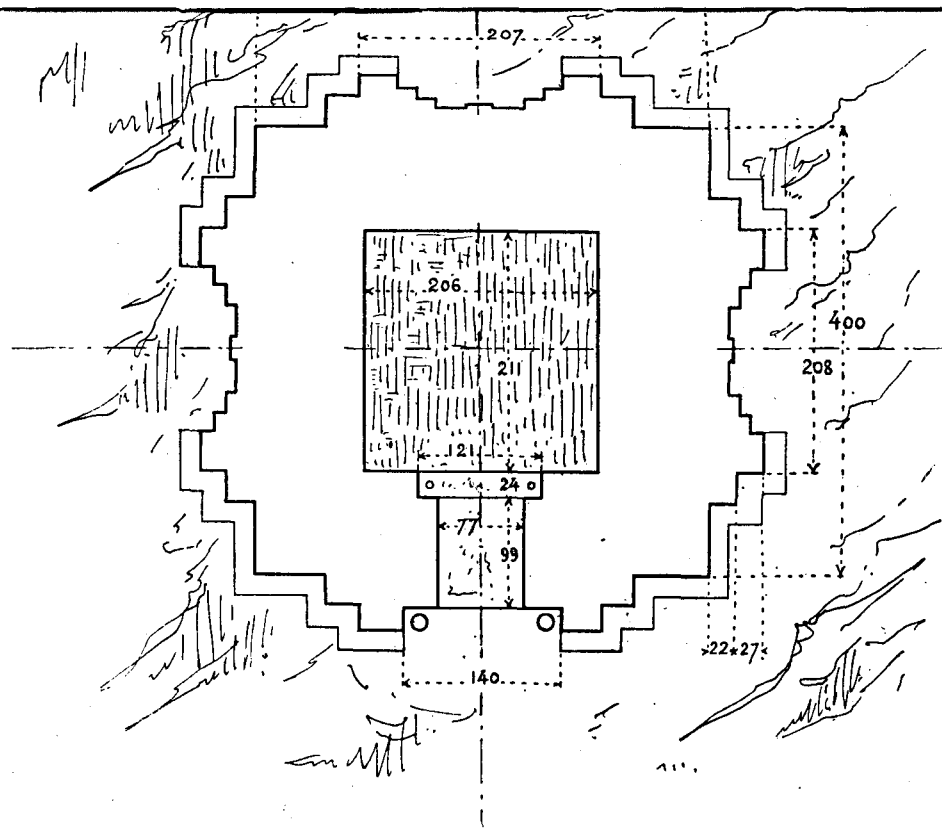
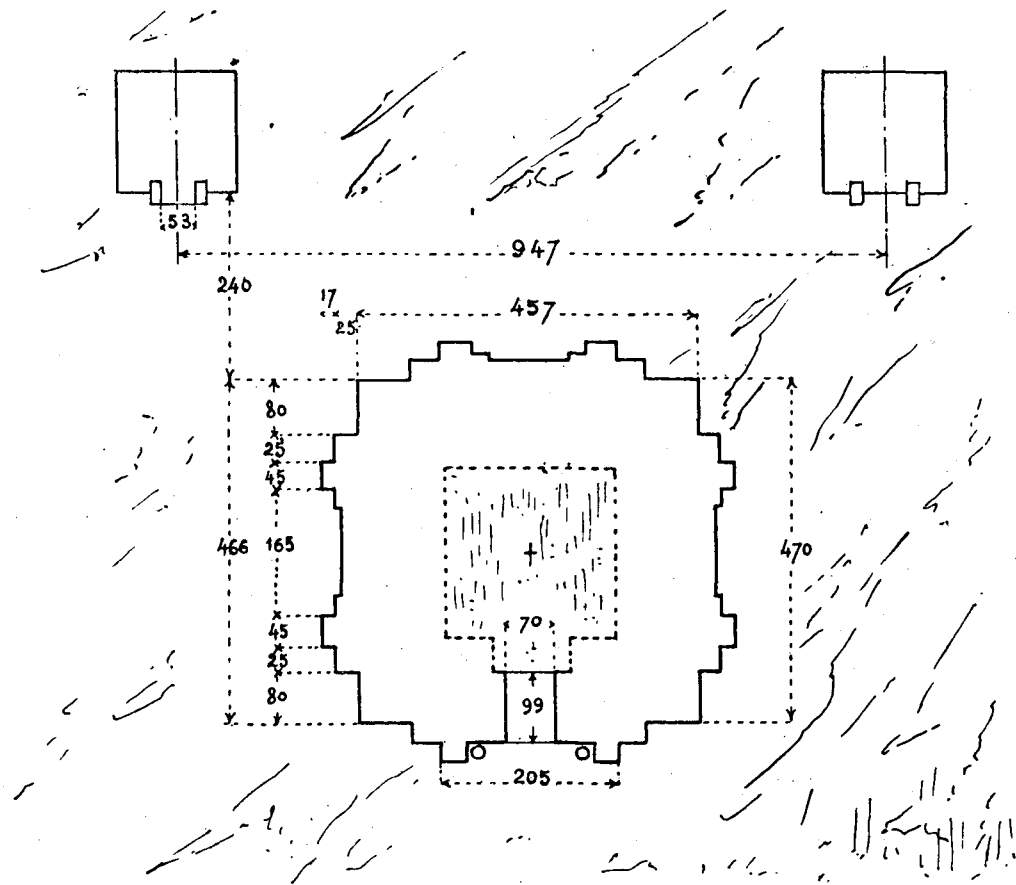


K. Trapān Kūk (254).

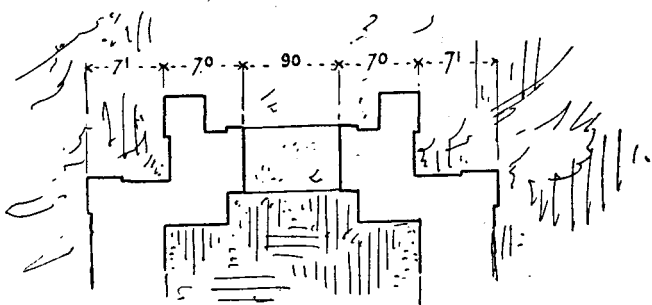
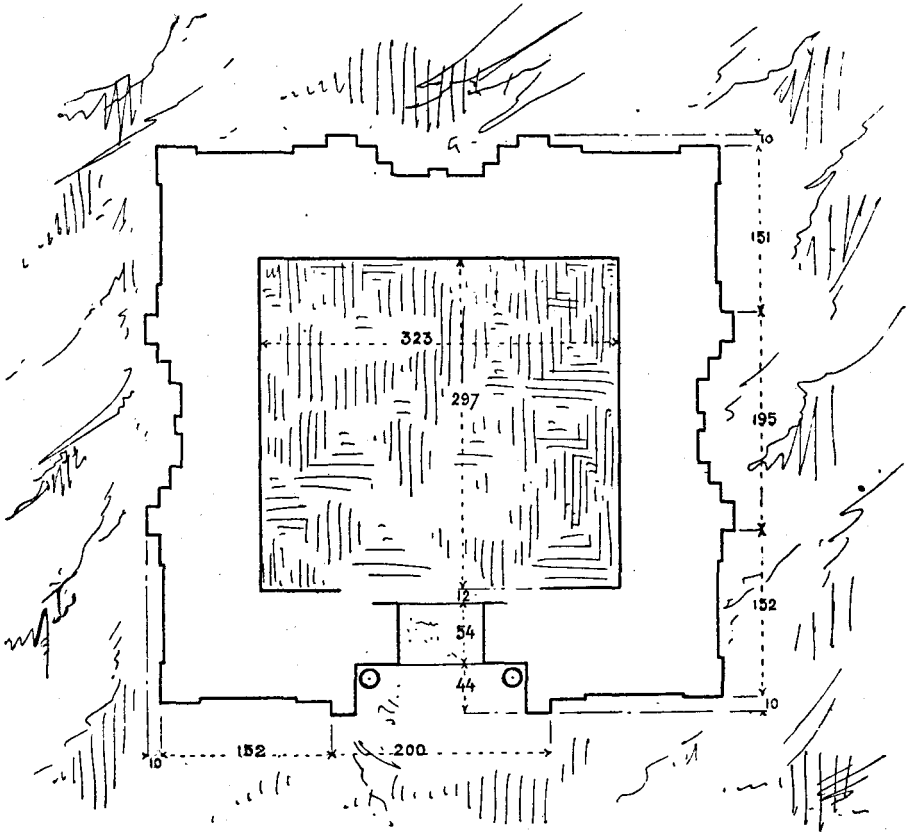
Pl. LXIX

Face latérale. Échelle : 0 m. 04 p. m.






Pr. Dâp, plan. Échelle : 0 m. 01 p. m. — Pr. Kômpon, plan. Échelle : 0 m. 015 p. m.




Prāsāt Prāḥ Srēi. Édifices B et C.

Plans. Échelle : 0 m. 015 p. m.




Prāsāt Prāh Srei A.

Façade latérale. Échelle : 0 m. 015 p. m.

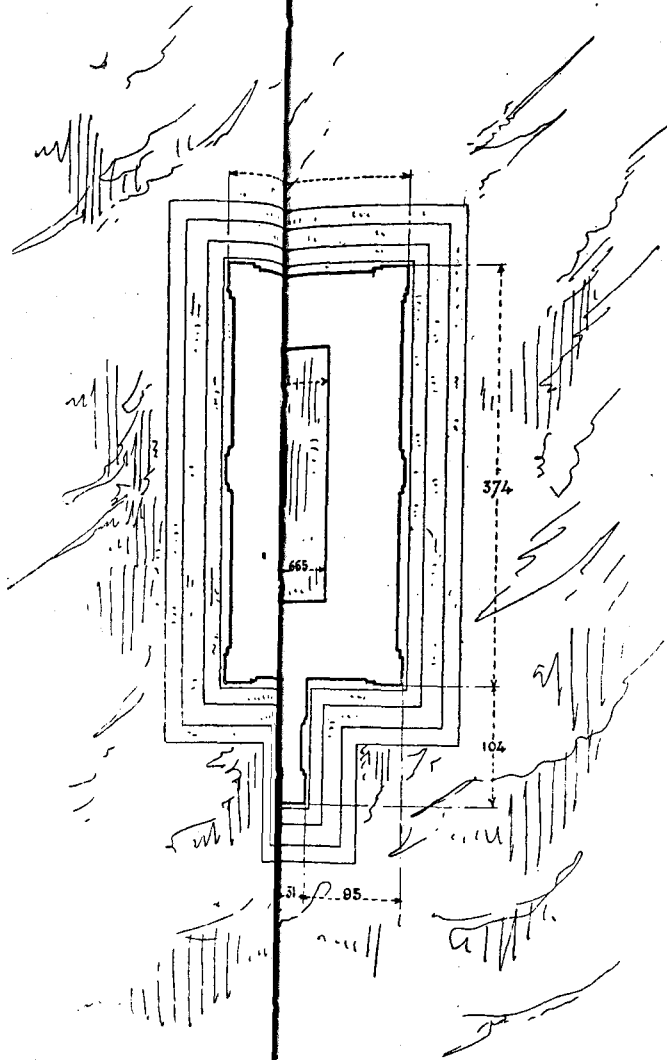


Prāsāt Prāh Sreī A.


Façade principale. Échelle : 0 m. 015 p. m.



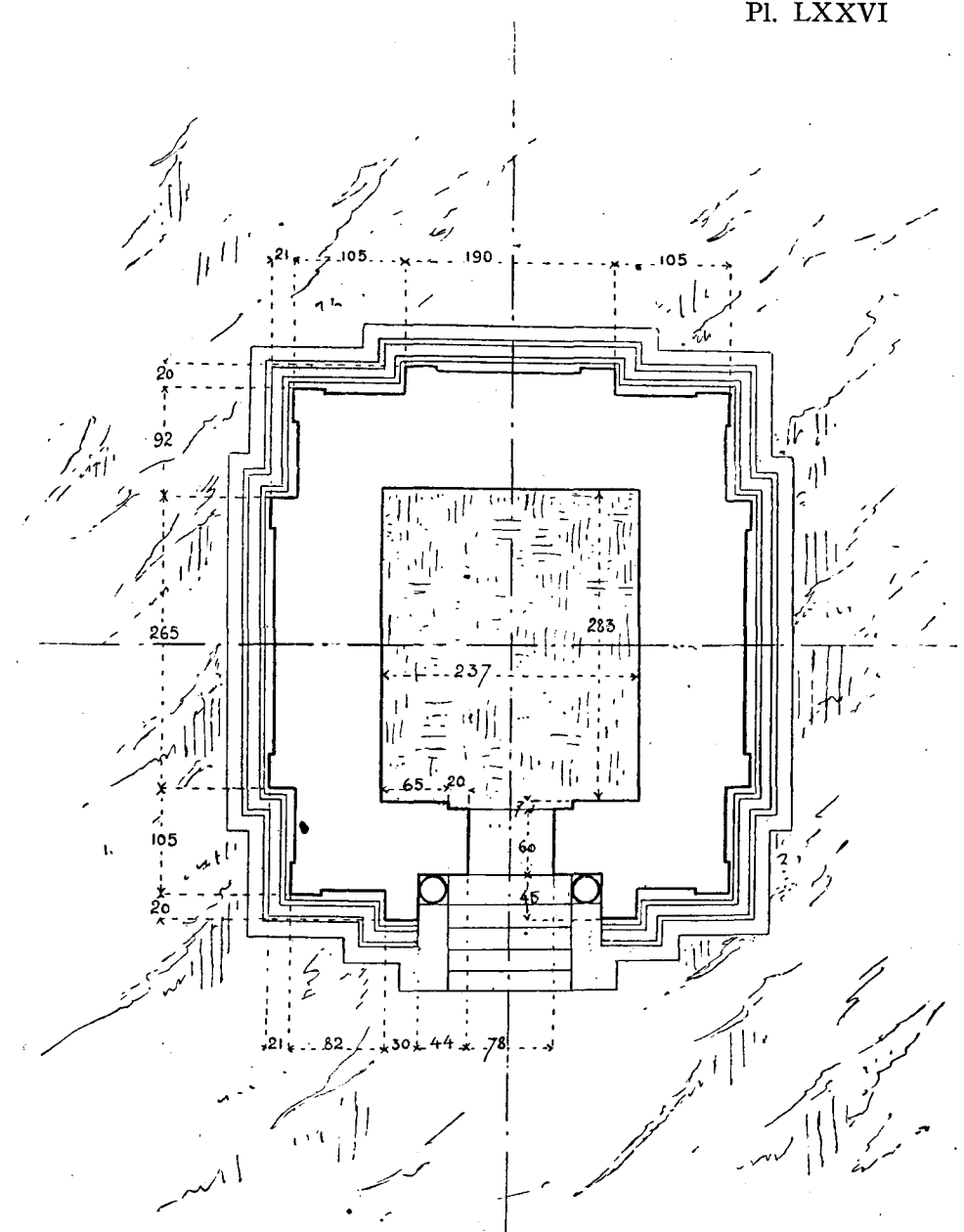
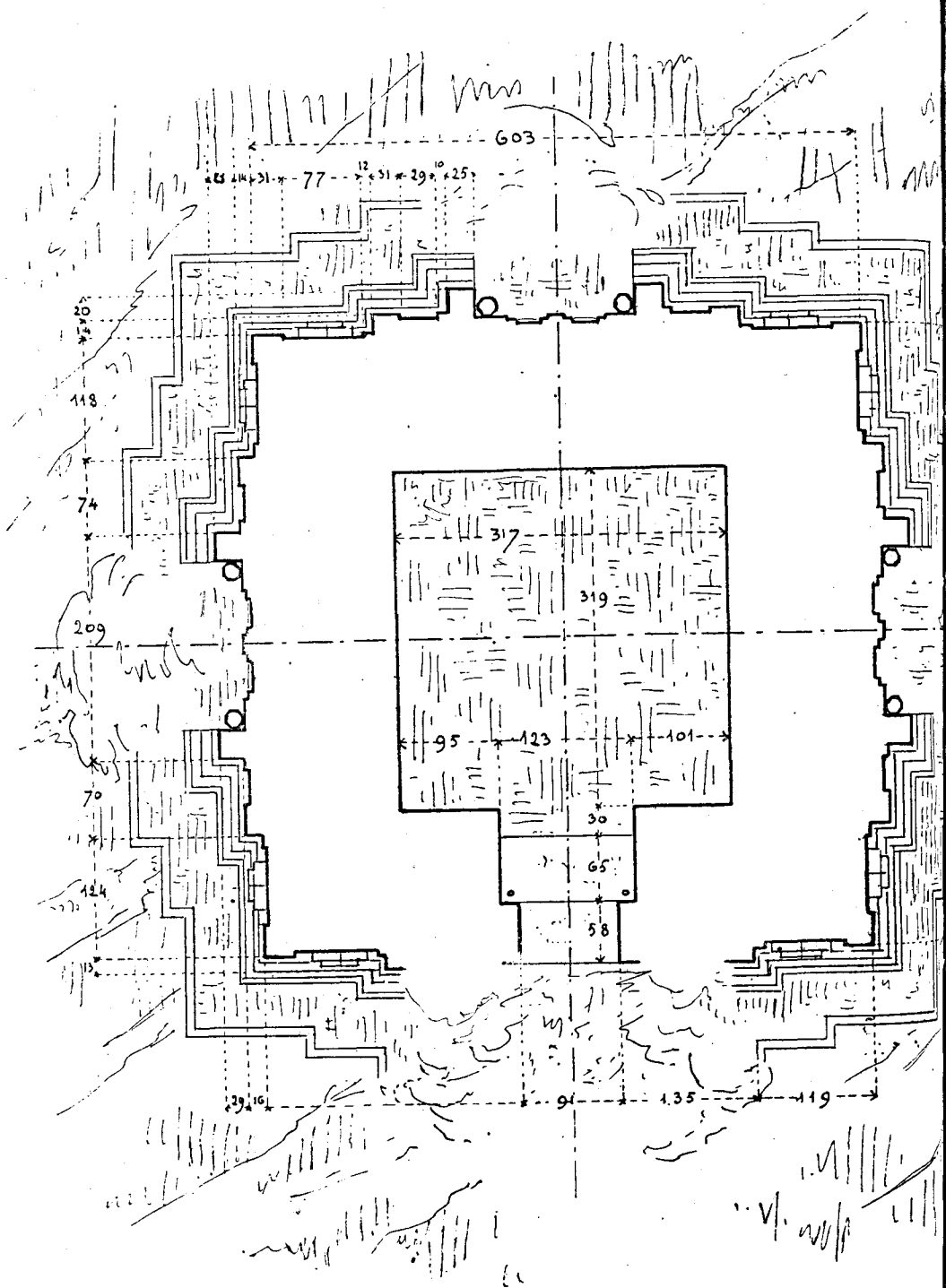
Prāsāt Prāh Srēi B.
Façade.



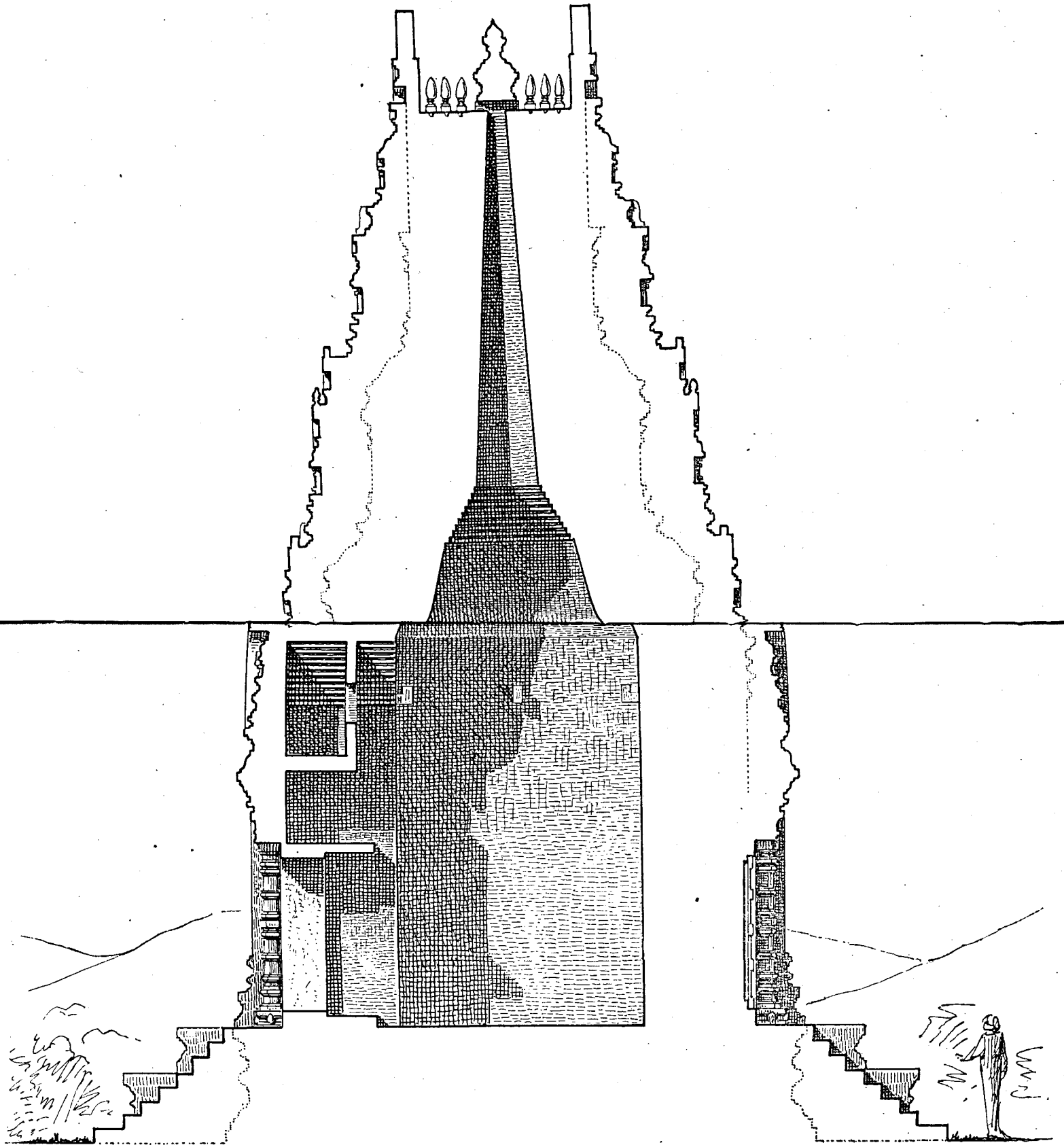
* Prāsāt Tōc.
Façade et plan.



P. m.




Präs. Präsät.
p. m.



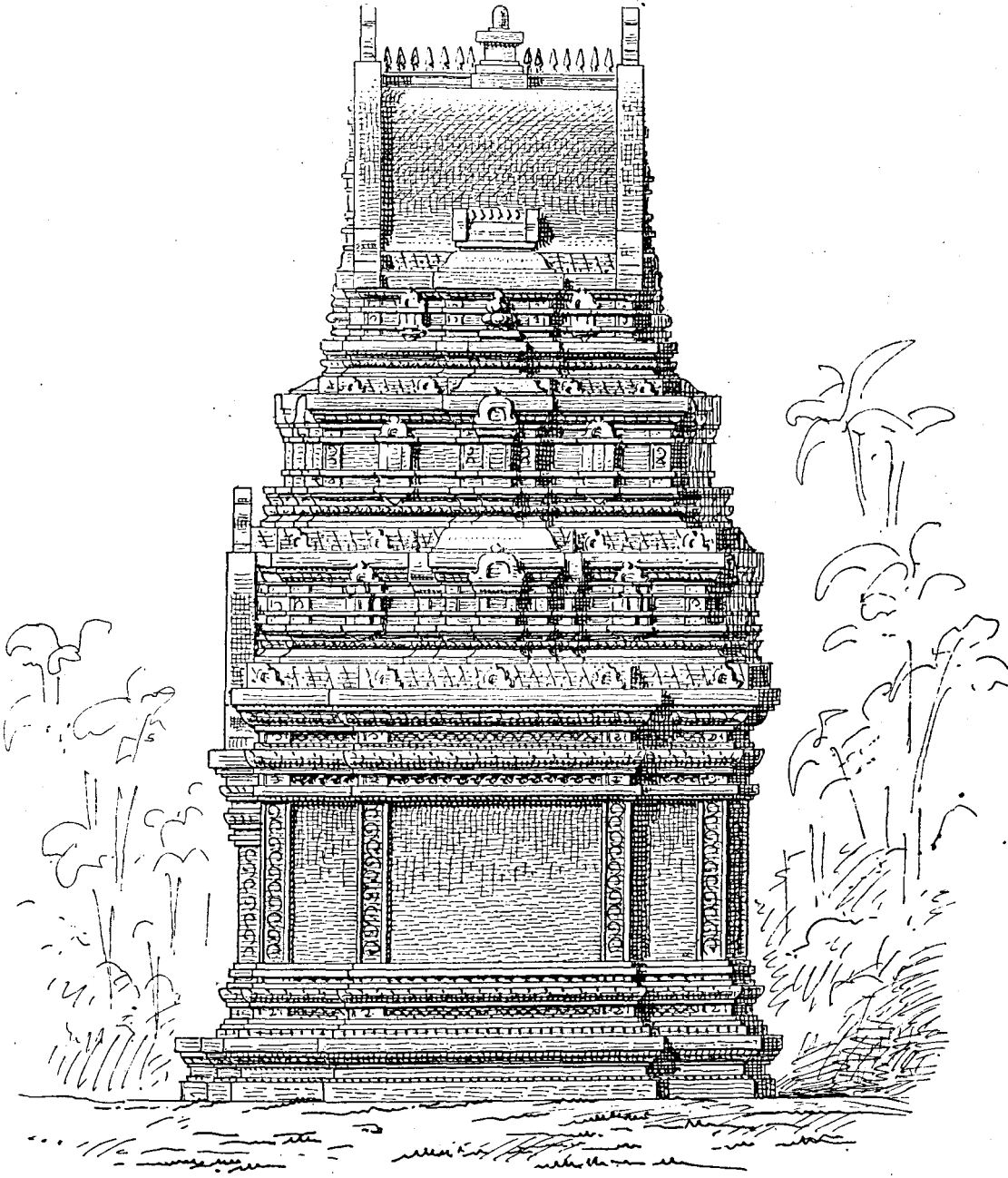
Prasat Sakhla.

Coupe longitudinale. Échelle : om. 015 p. m.



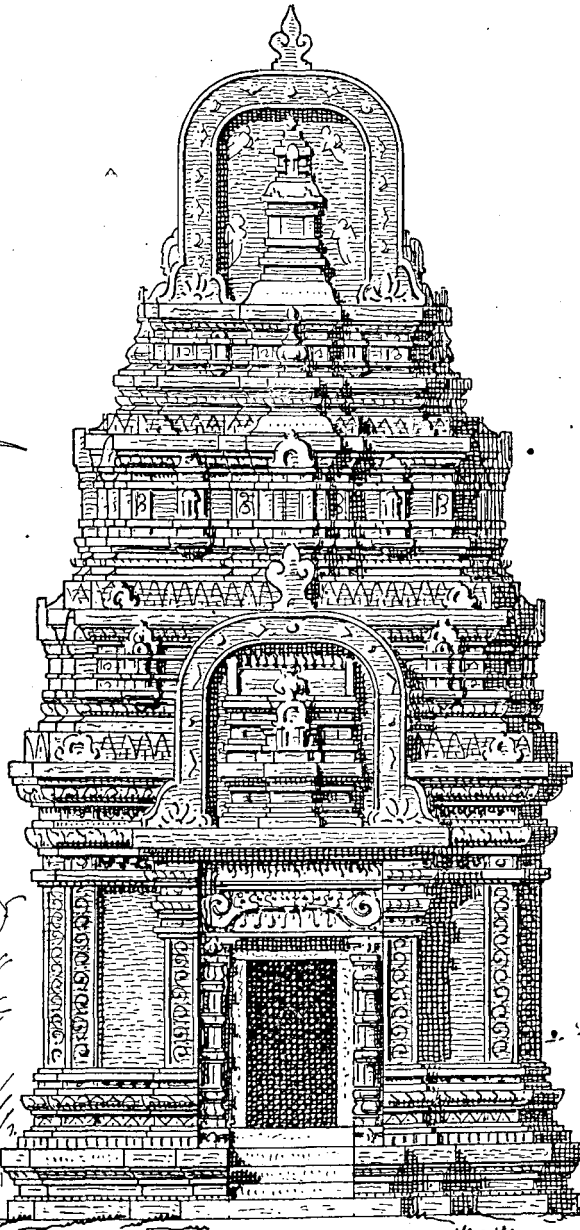
Prāsāt Sakhā.

Façade postérieure. Échelle : 0 m. 015 p. m.



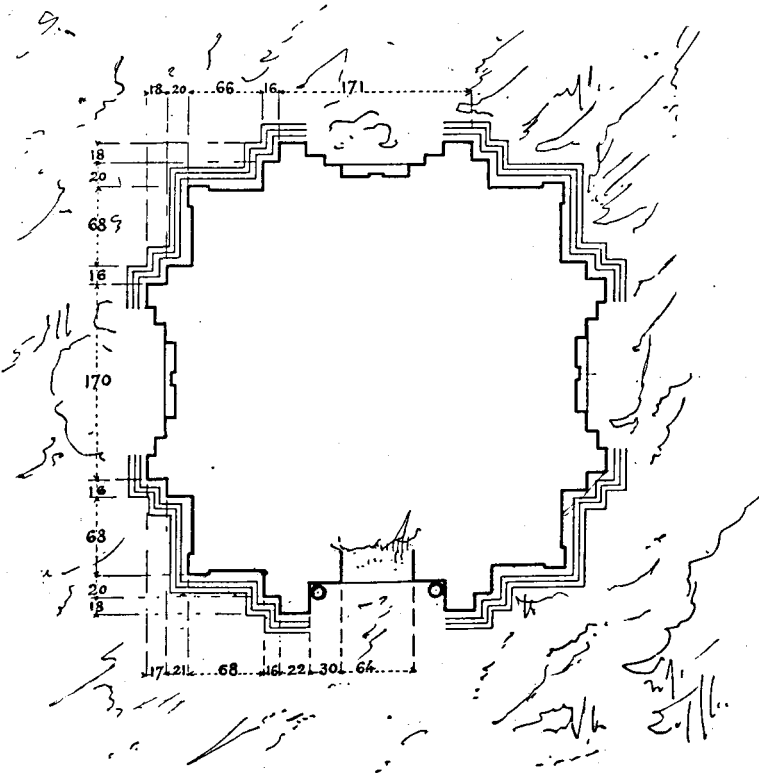

Prāsāt Phum Prāsāt

Façade latérale N. Échelle : 0 m. 015 p. m.



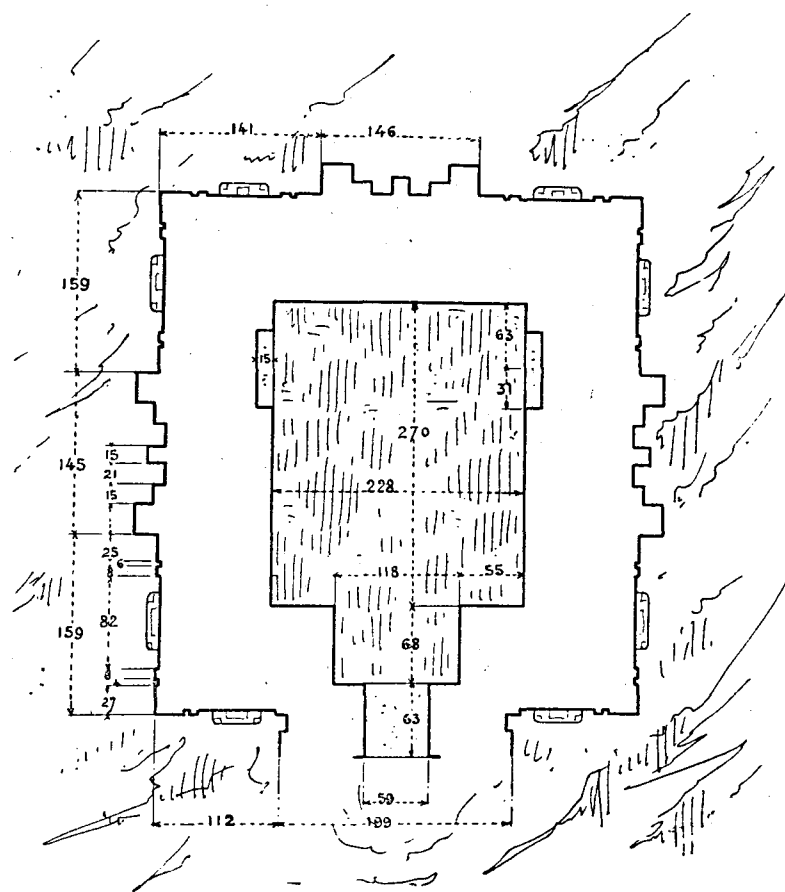
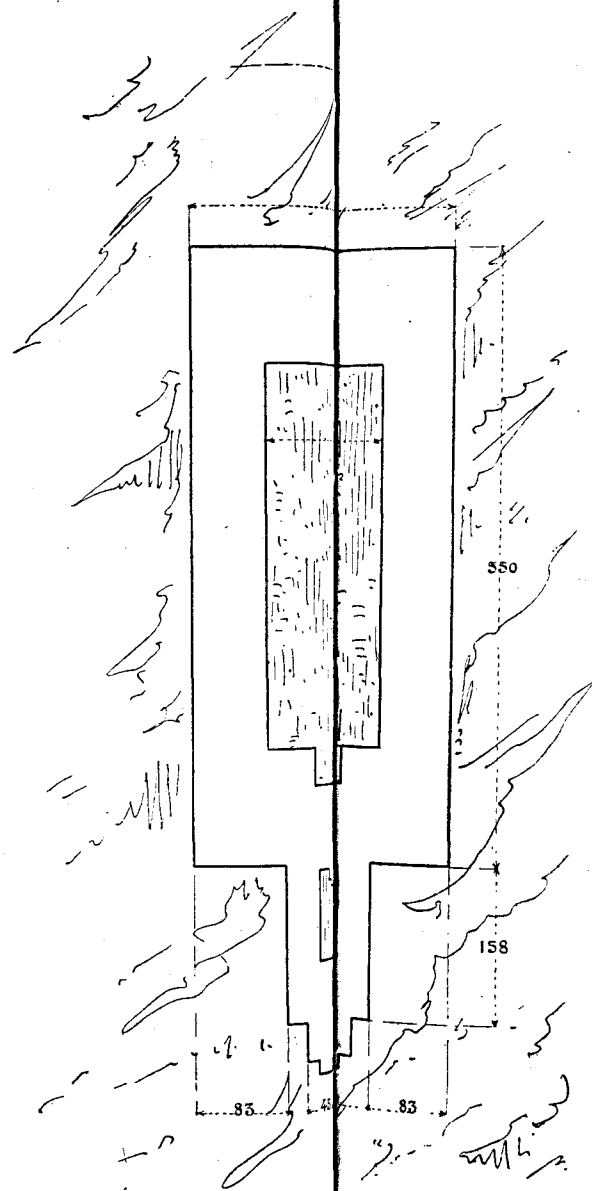
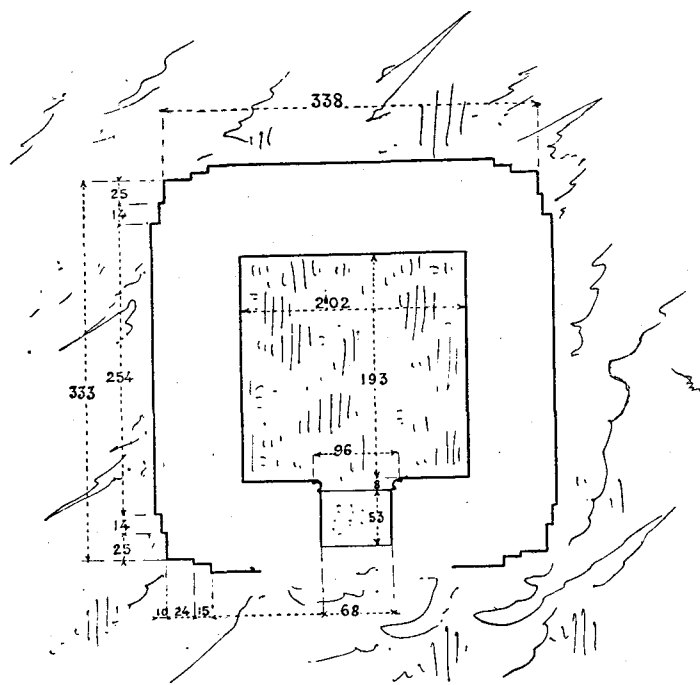
Prasat Phum Prasat.

Façade principale. Échelle : 0 m. 015 p. m.

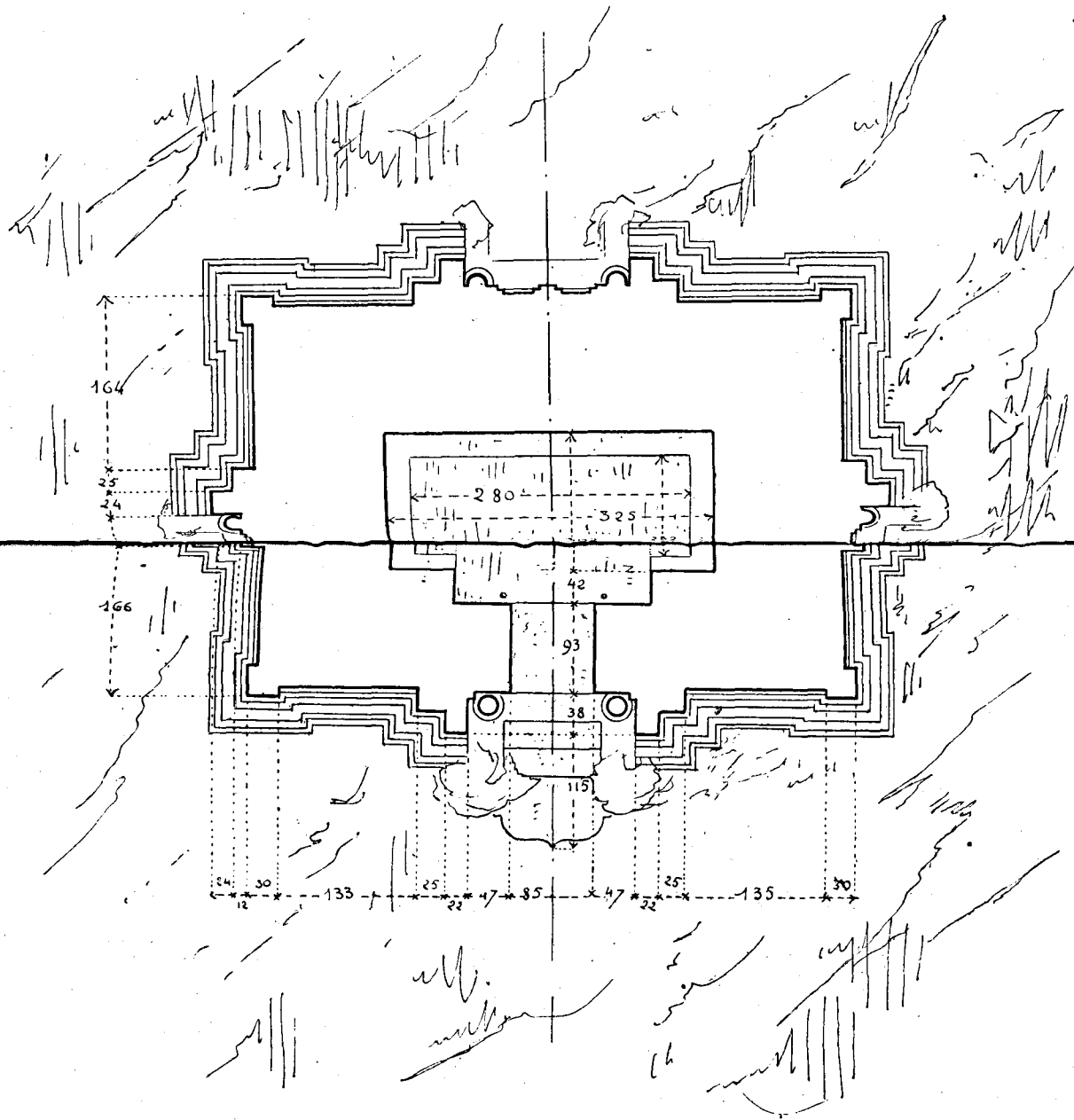


Kük Vān. Façade latérale et plan.

Échelle : om. 015 p. m.

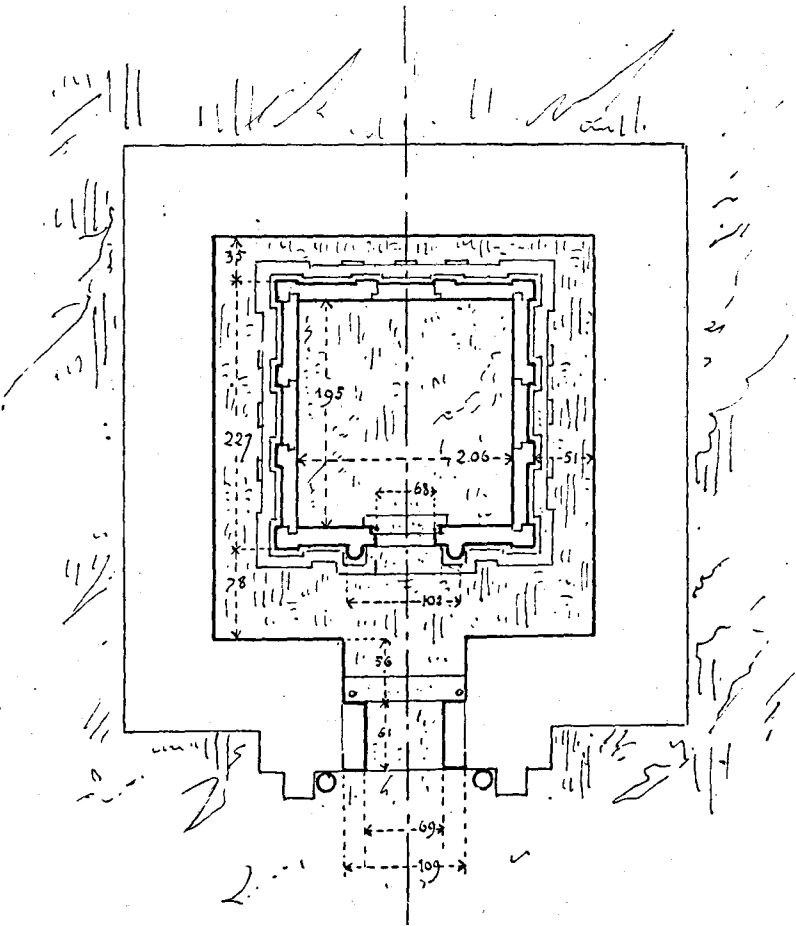
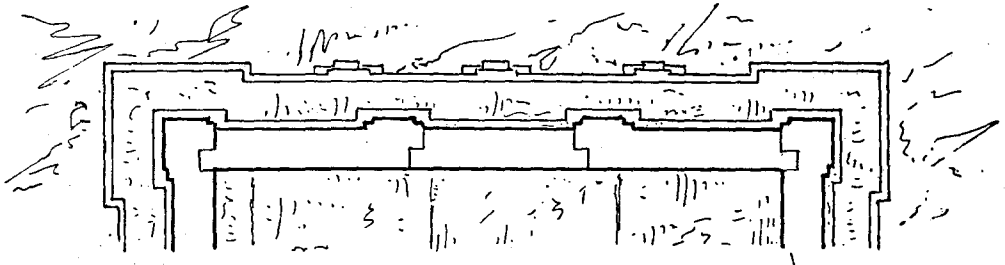


Kük Thom de Bös Präh Köt; Kük Trapān Srök.
15 p. m.




Prasat Han Cei. Tour principale. Plan.

Échelle : 0 m. 015 p. m.



Hàn Čei. Cellule B. Plan. Échelle : 0 m. 015 p. m.

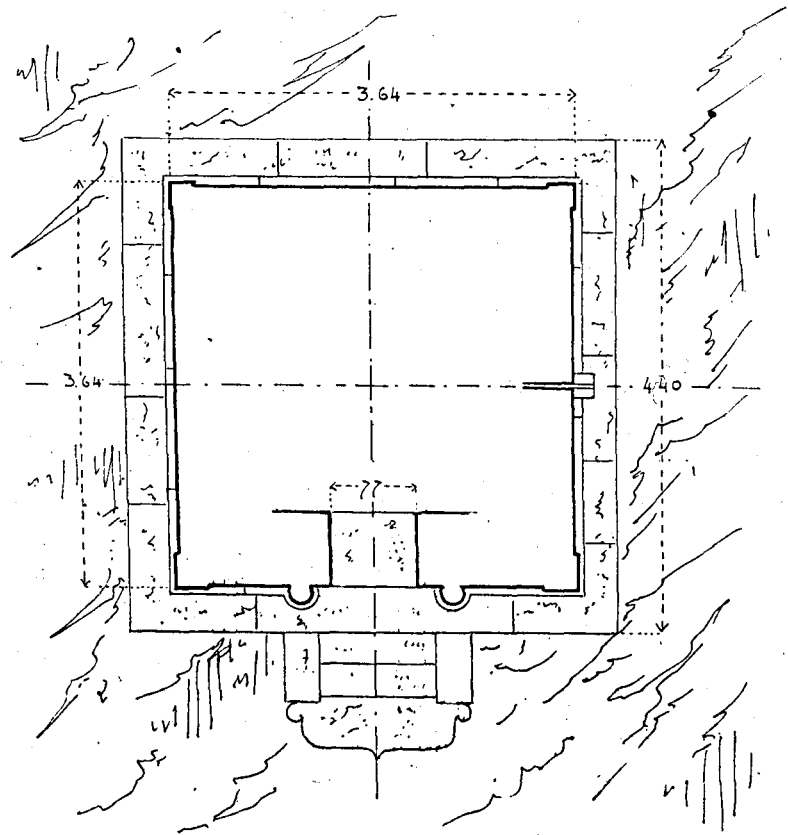
Détail de plan. Échelle : 0 m. 04 p. m.




Hàn Cei. Cellule B.

Face latérale et partie de coupe longitudinale.

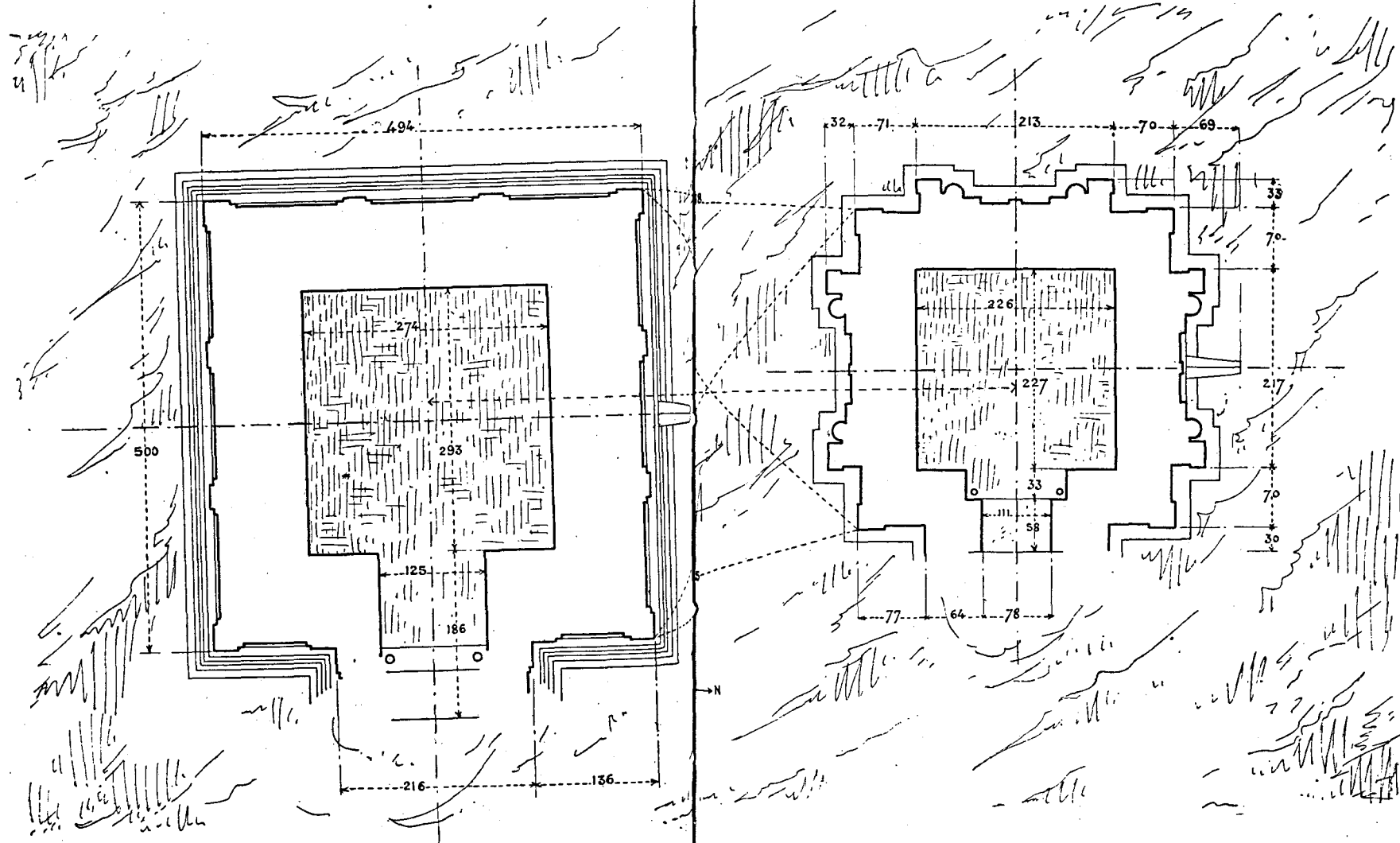
Échelle : 0 m. 04 p. m.



A





K. Práh Thāt. Plan et façade principale. Échelle : 0 m.015 p. m.

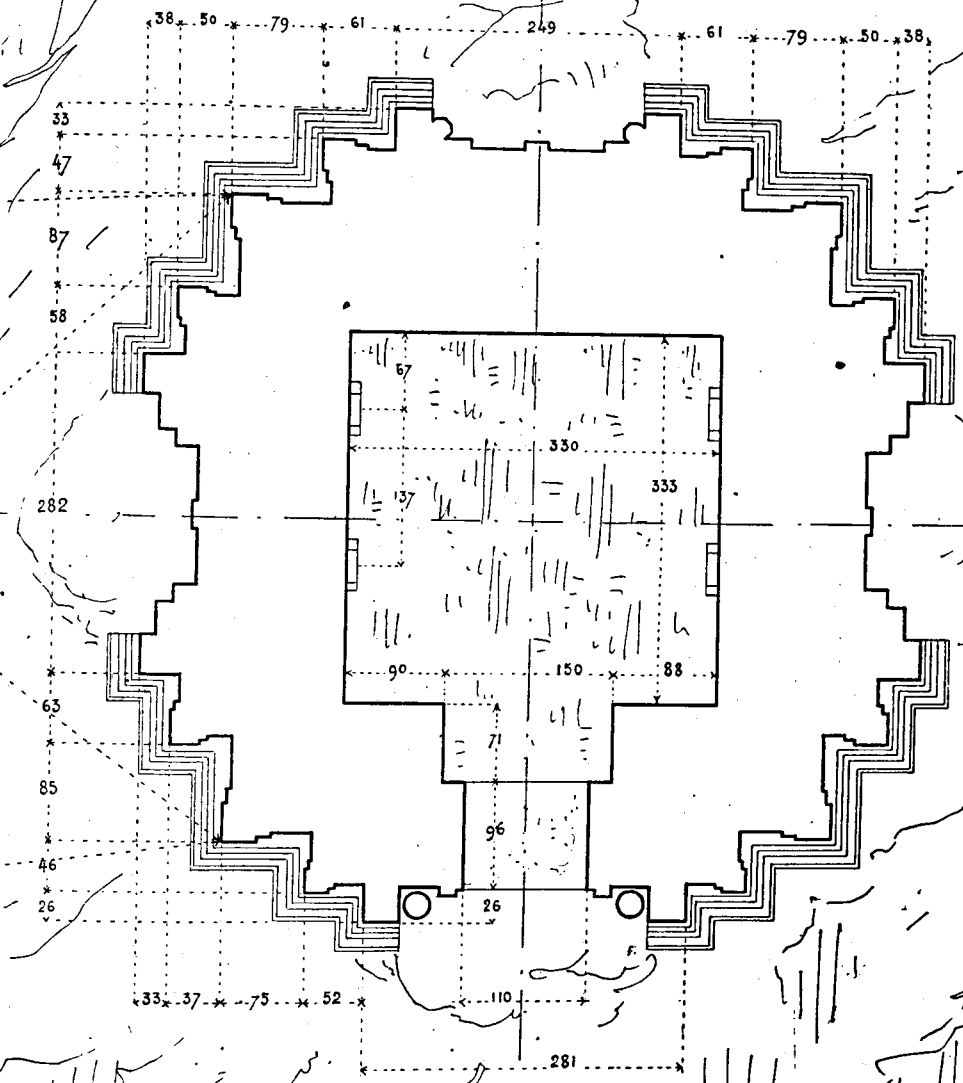
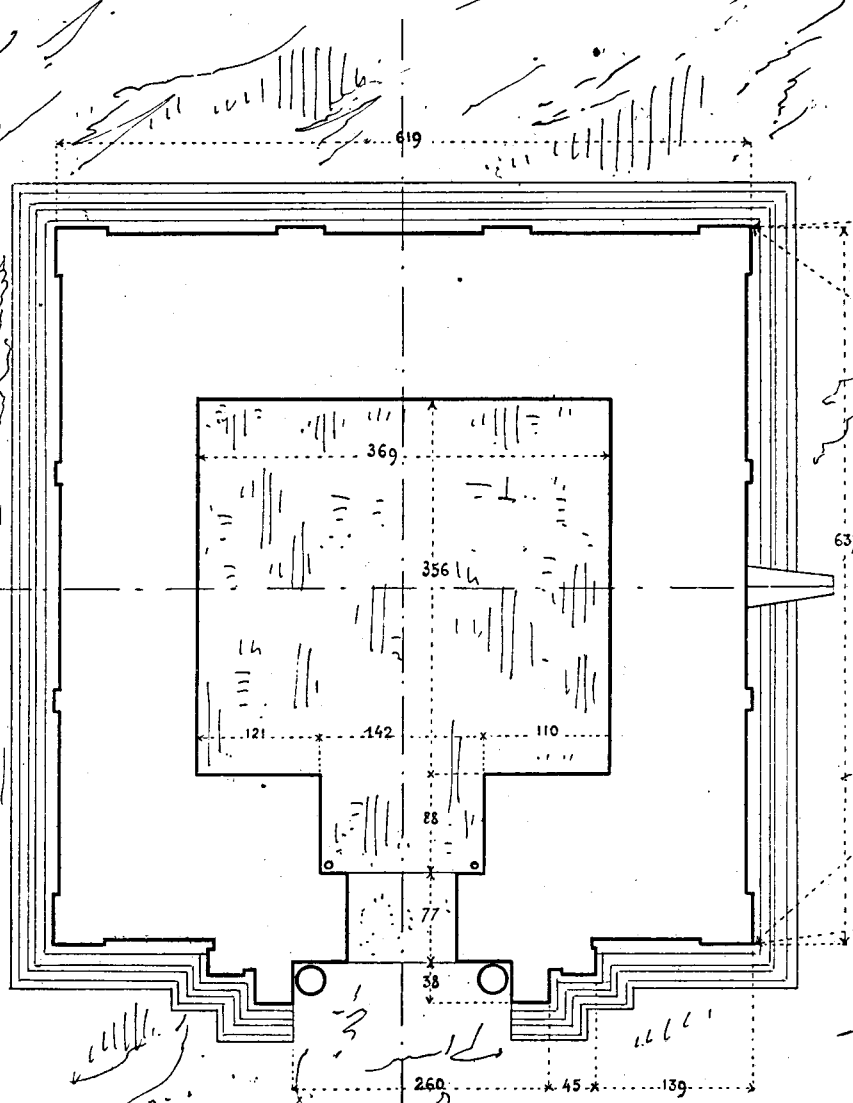


Prasāt Sās substantantes.

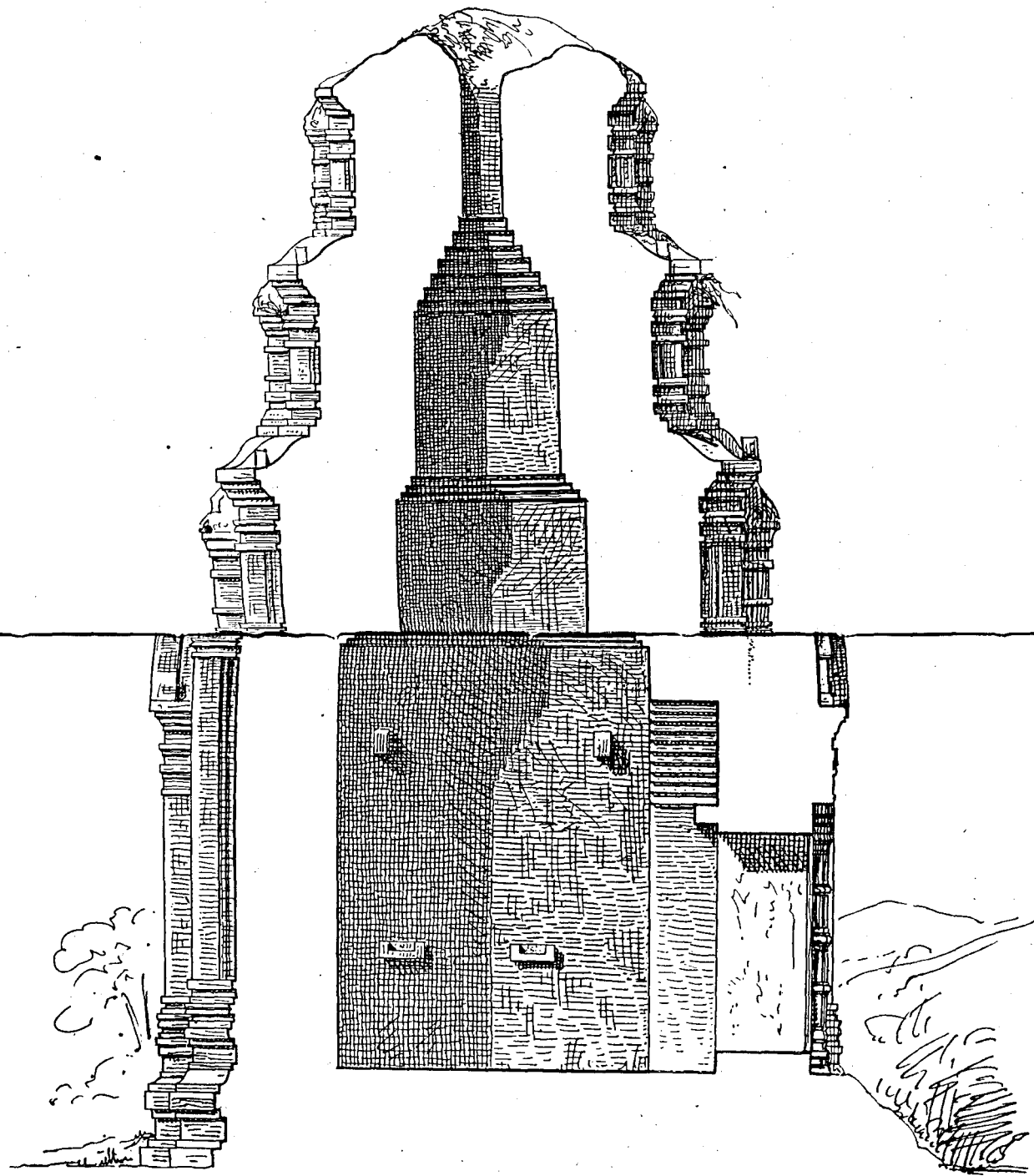
.m.



Postérieures Ouest.
p.m.




Prásât Práh Tours substantes
Sud et C. 1915 p. m.




Pr. Práh Thát Thom.


Coupe longitudinale de la tour centrale. Échelle : 0 m. 015 p. m.



Pr. Práh Thát Thom. Tour centrale.
Façade principale Est. Échelle : 0 m. 015 p. m.




Prāsāt Prāh Tāht Thom. Tour Sud.
Façade principale Est. Échelle: 0 m. 015 p. m.




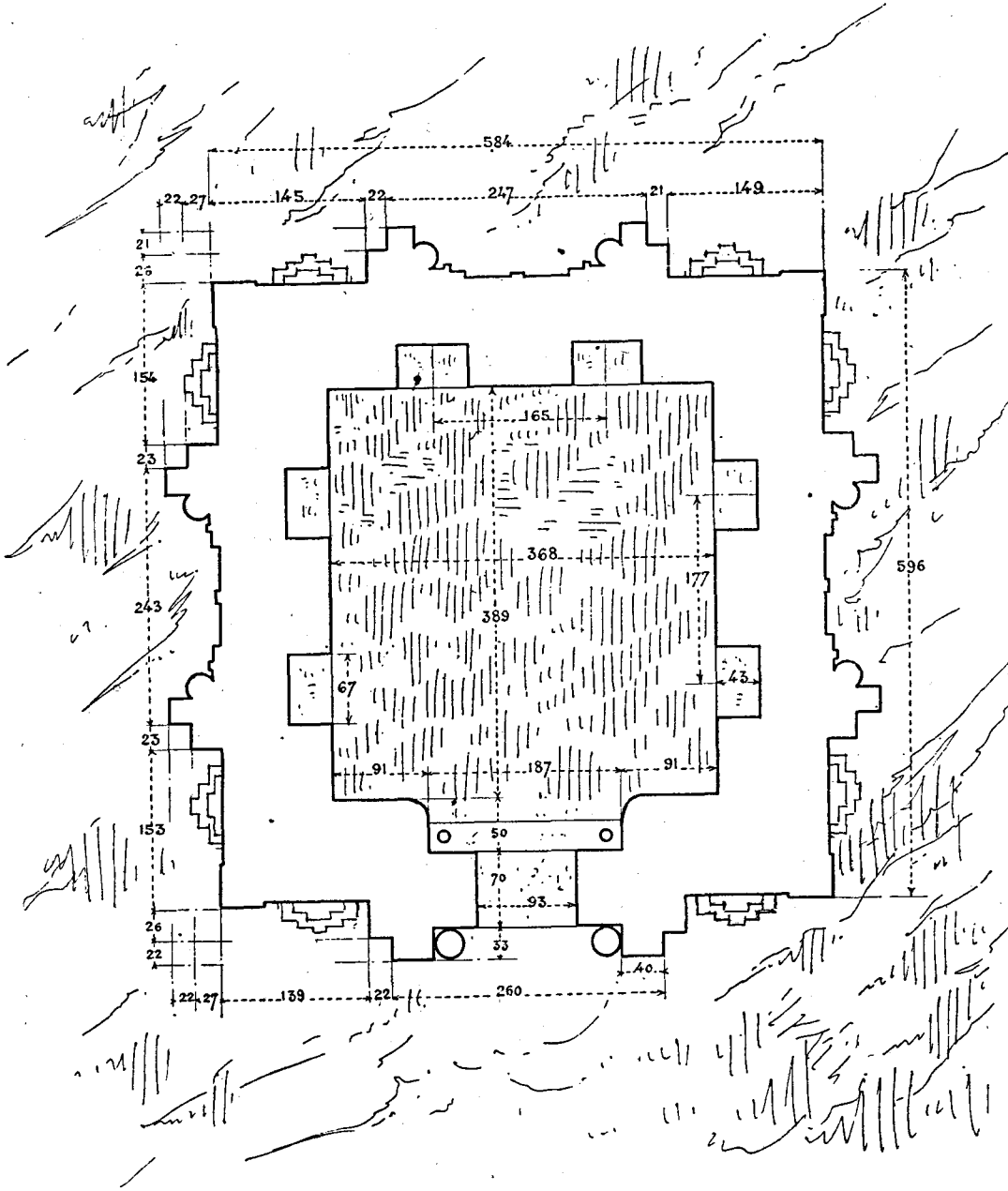
Pr. Práh Thát Toč.

Tour Est. Face principale Nord. Échelle : 0 m. 015 p. m.



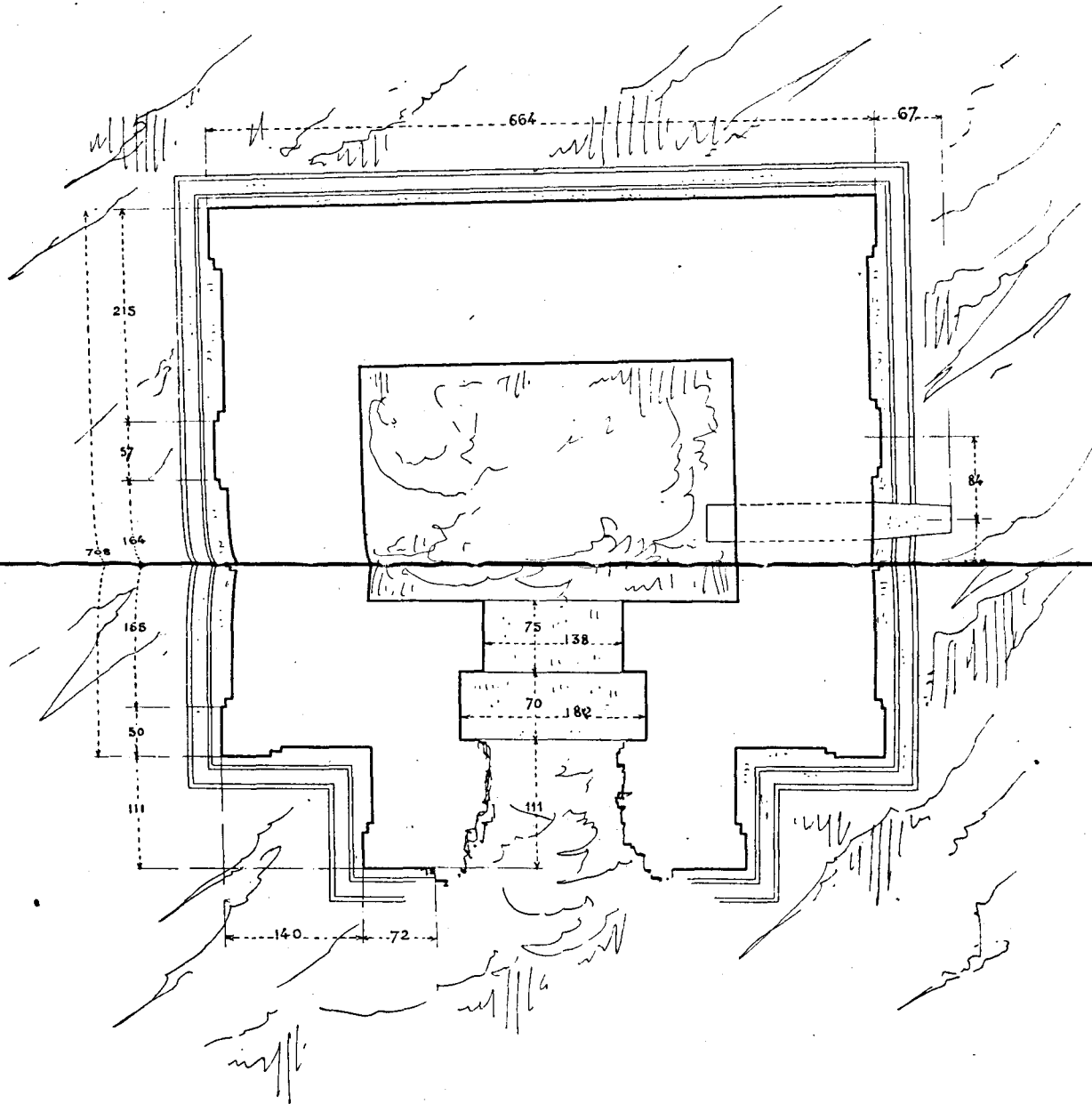
Pr. Práh Thât Tôc. Tour Ouest, face latérale Est.

Échelle : 0 m. 015 p. m.



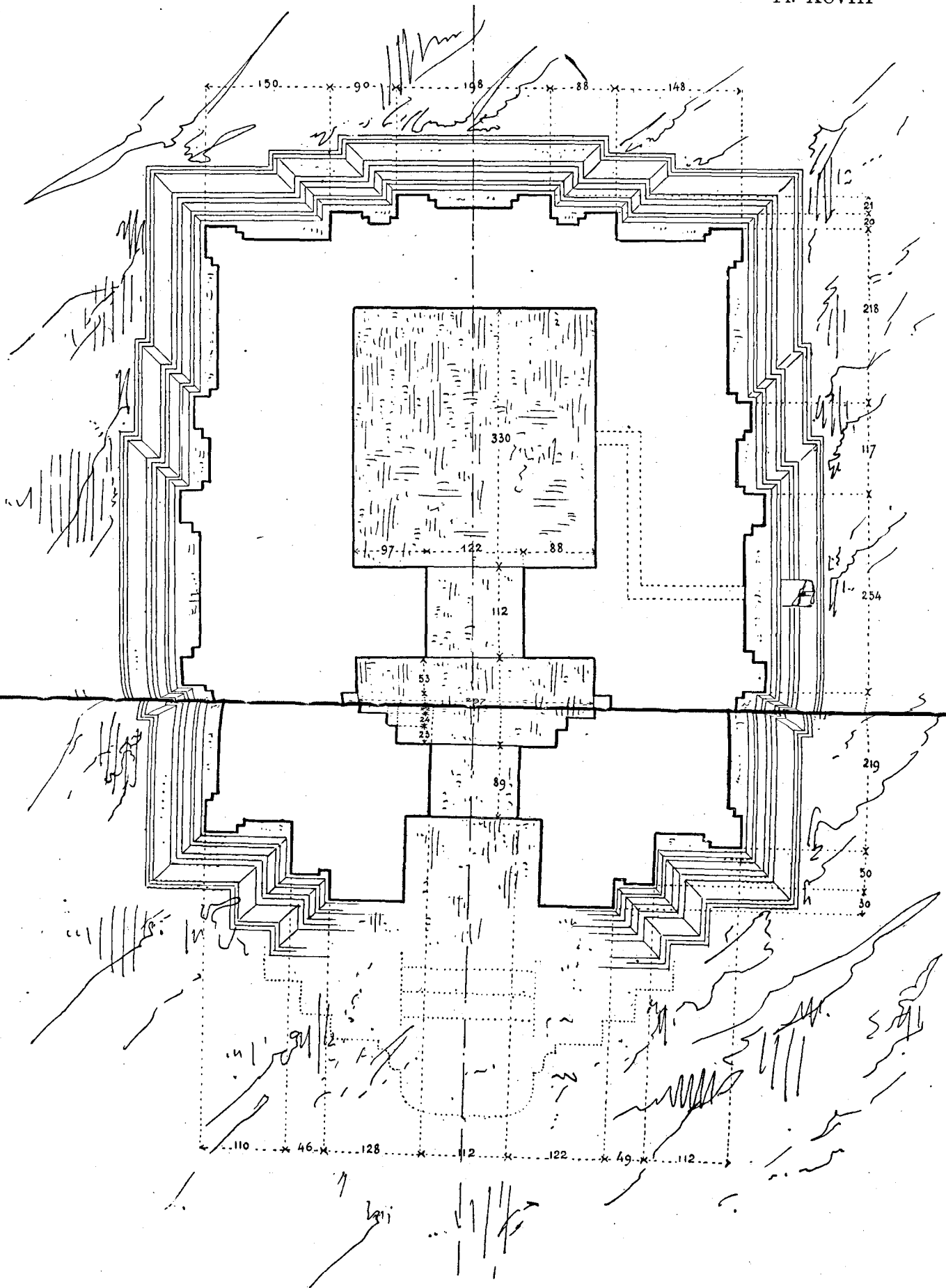
Prāsāt Prāhīlān et façade latérale.

5 p. m.




Prasat Phnom Sambok. Plan.

Échelle : 0 m. 015 p. m.



Prasat Boran.

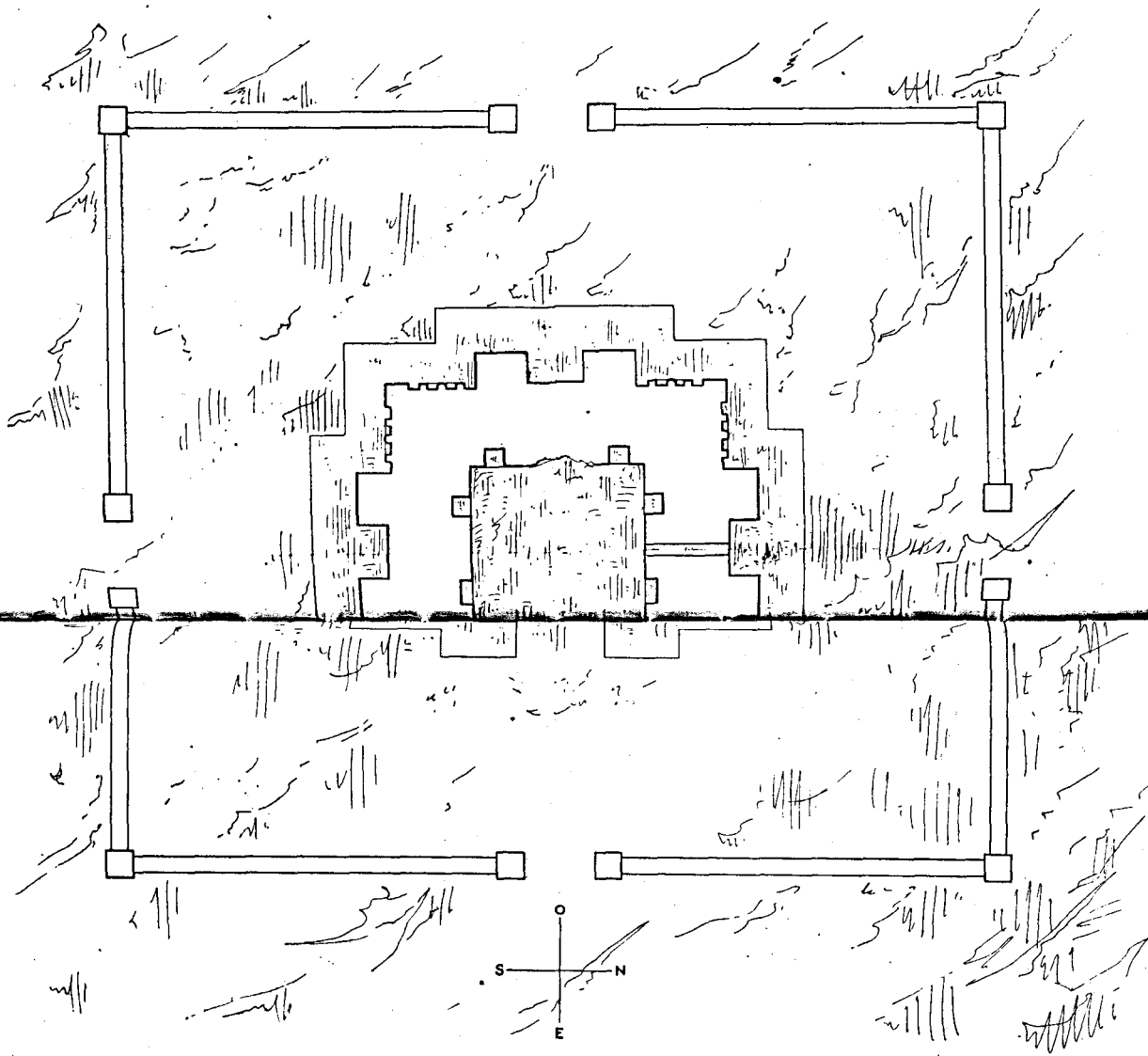
Plan. Échelle : 0 m. 015 p. m.



Prāsāt Borān. Face postérieure restituée.

Échelle : 0 m. 015 p. m.

Pl. C



Thát İn rañ.

Plan. Échelle : 0 m. 0075 p. m.

TABLE DES PLANCHES

Numéros des planches	Monuments	Désignation du dessin	Échelle	Format
I	Domaine de l'art khmèr primitif	Carte de la partie Sud	$\frac{1}{1.000.000^e}$	2
II	—	— Nord-Ouest	—	3
III	—	— Nord-Est	—	3

Note des pl. I-III. — Cartes établies d'après la carte archéologique jointe à l'inventaire descriptif des monuments du Cambodge de M. L. de Lajonquière. Celle-ci est en degrés et suivant le méridien de Paris. Nos cartes sont en grades, mais suivant le même méridien. Si l'on veut ramener la longitude à celle de Greenwich généralement adoptée aujourd'hui, il suffira d'ajouter 2 G. 597 à celle de Paris. Pour faciliter l'usage des tables, les grades ont été divisés en décigrades par des traits fins. Les abréviations sont Pr. = Pràsàt, K. = Kük, Tr. = Trapân (mare), Kp. = Kômpon (marché). Les noms des cours d'eau sont écrits en italique; les frontières actuelles sont indiquées par une ligne pointillée. Les noms soulignés sont des noms complémentaires, sans rapport direct avec l'art khmèr primitif. Tous les noms de monuments sont portés au moins sur une carte, celle indiquée dans la colonne 8 de la table générale du volume de texte. Un seul nom a été complètement oublié par le graveur : Prâh Thât (Pr). Le point est à placer sous l'*h* du Prâh Thât Sram dans la carte III.

IV	Sambôr-Prei Kük	Plan du groupe des ruines plan carton de la région	$\frac{1}{8.000^e}$ $\frac{1}{40.000^e}$	2
----	-----------------	--	---	---

Pl. IV. — Le carton a été établi d'après la carte forestière.

V	Sambôr-Prei Kük, groupe central et temple Z	Plan d'ensemble.	$0^m\ 0005$	1
VI	— , édifice C ₁	Plan	$0^m\ 0075$	2
VII	— —	Façade postérieure et coupes	—	-

Pl. VII. — La façade postérieure, sur ce dessin, est représentée éventrée dans le haut pour montrer la coupe transversale. Les parties supérieures cachées par la végétation s'élèvent tout autour jusqu'au sommet ruiné, ouvert par une large brèche rectangulaire.

VIII	Sambôr-Prei Kük, groupe Sud	Plan d'ensemble	0 ^m 0005	1
IX	— , sanctuaire S ₁	Plan	0 ^m 0075	-
X	— —	Coupe longitudinale	—	2
XI	— —	— transversale vers l'entrée	—	1
XII	— —	Façades	—	-

Pl. IX-XII. — Les étages de la tour S₁ étant perdus dans la végétation, mais par contre les coupes étant très parlantes, j'ai restitué un profil d'étages qui est une hypothèse. Le motif indiqué au-dessus du canal d'aération est de même une pure conjecture ; le canal est visible d'en bas, mais sur une faible hauteur ; il se perd ensuite dans le noir et il est sans doute à cette heure obstrué par les racines. Les perrons et les animaux qui les ornent, sont de même une restitution. Le seul fait certain est qu'il n'a pas existé d'échiffres en pierre. La coupe transversale, pl. XI, est faite : à droite, sur la fausse porte, à gauche, dans le bas, à l'Ouest de celle-ci.

XIII	Sambôr-Prei Kük édifice S ₂	Plan et coupes	0 ^m 015	2
------	--	----------------	--------------------	---

Pl. XIII. — Coupes : à droite et au milieu, coupe transversale ; à gauche, coupe longitudinale. La voûte n'est visible que dans le bas ; les largeurs d'étage n'ont pu être cotées. L'édicule-châsse et les amortissements d'angle du *mandapa* sont d'hypothétiques restitutions. L'indication du bizarre arrangement de voûte de décharge sur la baie ne peut être garantie, mes deux croquis pris sur place ne correspondant pas exactement entre eux.

XIV	Sambôr-Prei Kük S ₂ , <i>mandapa</i>	{ Face et coupe Quart du plan	{ 0 ^m 08 et 0 ^m 04	{ 2
-----	---	----------------------------------	---	-----

Pl. XIV. — Le dessin donne une face du *mandapa* ; l'angle gauche a été supprimé artificiellement en haut et en bas pour faire voir les dispositions intérieures et donner la coupe.

XV	Sambôr-Prei Kük S, porteries S ₃ et 4, sanctuaires S ₇ et 11	Plans	0 ^m 008	2
----	---	-------	--------------------	---

Pl. XV. — Dans la figure du haut, le trait de cernure indique les seules parties nettement conservées ; dans la figure du bas, le piédestal dessiné appartient à S₁₁ ; il n'a d'ailleurs pas été trouvé en place.

XVI	Sambôr-Prei Kük, murs I S	Face et coupe	0 ^m 04	2
-----	---------------------------	---------------	-------------------	---

Pl. XVI. — Le décor est restitué au-dessus de la ligne A-B, partie où ne subsiste à cette heure que la masse du chaperon du mur.

XVII	Sambôr-Prei Kük, groupe Nord	Plan d'ensemble	0 ^m 0005	1
------	------------------------------	-----------------	---------------------	---

Pl. XVII. — Les supports ornés (voir dans le texte les fig. 123-125) ont été portés sur ce plan à leur place probable ; leur emplacement actuel est le point rattaché par un pointillé.

XVIII	Sambôr-Prei Kük, sanctre N ₁	Plan	0 ^m 0075	1
XIX	— —	Coupe	0 ^m 015	2
XX	— —	Façade	—	-

Pl. XVIII-XX. — Les colonnettes de porte, les linteau, pilastres et terrasson qui les encadrent, le haut de l'archivolte de l'arrière-corps sont restitués. Les profils latéraux de la pl. XX donnent, pour le fronton, l'état actuel. Le tympan est conservé de B en A, l'archivolte avec sa frise de guirlandes pendantes, de B en C. L'ensemble de cette partie est dessiné en réunissant les éléments donnés par les quatre portes, notamment celles du Nord et de l'Ouest qui sont les mieux conservées.

XXI	Sambôr-Prei Kük, sanctre N ₈	Plan	0 ^m 015	1
-----	---	------	--------------------	---

Pl. XXI. — Colonnets de porte, pilastres qui les encadrent et marches sont restitués. La différence de niveaux et les marches de descente dans la salle sont hypothétiques, mais exigées par la proportion de la baie d'entrée qui, autrement, serait d'une hauteur anormale. Le piédestal, dont il ne fut retrouvé que la cuve, n'était plus en place.

XXII | Sambôr-Prei Kük, sancte N₈ | Coupe longitudinale | 0^m015 | 2

Pl. XXII. — Les superstructures, à peine discernables sous la végétation, sont indiquées ici hypothétiquement ; le trait de cernure cesse dans la partie restituée.

XXIII | Sambôr-Prei Kük, sancte N₈ | Coupe transversale | 0^m015 | 1

Pl. XXIII. — Le sol et l'ensemble de l'idole sont restitués ; le reste est dans l'état actuel. Même observation au sujet des superstructures que pour la coupe longitudinale, pl. XXII.

XXIV | Sambôr-Prei Kük, sanct. N₁₁ | Plan | 0^m015 | 2

Pl. XXIV. — Les colonnettes et la marche de la porte sont restituées.

XXV | Sambôr-Prei Kük, *mandapa* N₁₇ | Plan et coupe longitudinale | 0^m015 | 2

Pl. XXV. — La terrasse extérieure décelée par les fouilles est probablement l'assiette de l'édifice dont la cellule formait le *mandapa* ; la disparition complète de l'édifice en question fait supposer qu'il dut être en construction légère.

XXVI | Sambôr-Prei Kük, *mandapa* N₁₇ | Demi-façades | 0^m04 | 2

Pl. XXVI. — La planche donne, à gauche, la demi-façade principale ; à droite, la demi-façade latérale. La marche devant le seuil est restituée.

XXVII | Sambôr-Prei Kük, sancte N₁₈ | Plan | 0^m015 | 1

XXVIII | — — — Coupe long^{le} vers le Nord | — | —

XXIX | — — — — transv^{le} vers l'entrée | — | —

XXX | — — — Façade postérieure O. | — | —

XXXI | — — — — latérale N. | — | —

Pl. XXVIII-XXXI. — La ruine n'est complète que pour la porte principale dans ses décors et pour les superstructures au-dessus de la branche horizontale de l'arbre ou de la ligne A-A'. La coupe de la pl. XXVIII, dirigée vers le Nord est établie : à droite, sur l'axe, à gauche, au Sud de la fausse porte postérieure. La coupe, pl. XIX, dirigée vers l'Est est établie à l'Ouest des fausses portes et par suite du *somasûtra* ; le piédestal et la divinité y sont restitués.

XXXII | Sambôr-Prei Kük, sanctuaires N₁₉ et N₂₂ | Plans | 0^m015 | 2

XXXIII | — sanctuaire N₁₉ | Coupe et façade | — | 1

Pl. XXXIII. — Le départ des étages dans la coupe au-dessus du *kūdu* est hypothétique.

XXXIV | Sambôr-Prei Kük, sancte N₂₁ | Plan | 0^m015 | 1

XXXV | — sanctuaire Z₁ | — | — | 2

XXXVI | Pr. Rosëi Roltek, sanctuaire — | — | — | 1

XXXVII | Groupe voisin de Robañ Ro-mās, sanctuaires A et B | Plan et coupe du sanctuaire A } 2
Plan du sanctuaire B } —

XXXVIII | Pr. Prei Çek | Plan, coupe et façade principale | — | —

XXXIX | Pr. Bàyàn | Plan | — | —

XL | — | Façade latérale | — | —

XLI | — | Façade principale et coupe transversale de l'édicule intérieur. | — | 1

XLII | Prasats. Tà Nān E. et O. | Plans | — | 2

XLIII | Pr. Tà Nān O. | Coupe vers l'entrée | — | 1

Pl. XLII. — La coupe est faite : dans le haut, en avant des fausses baies ; pour la plus grande partie, sur le milieu de l'édifice ; dans le bas, sur le *somasūtra*.

XLIV	Pr. Tā Nān O.	Façade	0 ^m 015	1
XLV	Pr. Phnom Khyañ	Plan	—	2
XLVI	—	Coupe transversale	—	1
XLVII	—	Façade principale	—	-
XLVIII	Phnom Dā	Plan d'ensemble.	sans échelle	2
		Plan de la grotte fermée D	0 ^m 015	
XLIX	—	Mur de clôture de la grotte D	0 ^m 0375	1
L	Asram Mahā Rosēi	Plan	0 ^m 015	-
LI	—	Coupe longitudinale	—	-
LII	—	Façade principale	—	-

Pl. L-LII. — L'édifice, en partie ruiné, est rétabli dans sa forme primitive ; le couronnement est restitué.

LIII	Pr. Kūk Prāsāt	Plan et coupe longitudinale	0 ^m 015	2
LIV	—	Coupe transversale vers l'entrée en avant des fausses portes et façade	—	1
LV	Pr. Sdač Komloñ, Pr. Kraham et édifice L du groupe de	Plan du Pr. Sdač Komloñ	0 ^m 0075	2
		Plans des autres édifices	0 ^m 015	
LVI	Pr. Kraham	Coupe transversale vers le fond	—	1

Pl. LVI. — La coupe est faite, généralement, sur l'axe et, dans le bas, un peu en avant du *somasūtra*. L'édifice est invisible en dessous de la ligne A-A'.

LVII	Pr. Kraham	Façade	0 ^m 015	1
------	------------	--------	--------------------	---

Pl. LVII. — Le soubassement est restitué au-dessus de la ligne A-A'.

LVIII	Pr. O Poñ	Plan	0 ^m 015	1
LIX	—	Façade	—	2
LX	Pr. Dañrēi Kráp	Plan	—	1
LXI	—	Façade	—	-
LXII	Pr. Nāk Tā.	Plans du corps inférieur et de l'étage	—	-
LXIII	—	Façade	—	-
LXIV	Pr. Andèt	Plan	—	-
LXV]	—	Coupe transversale	—	-

Pl. LXV. — La coupe, dirigée vers l'entrée, à l'Est, est faite : à droite, sur la fausse porte ; à gauche, à l'Ouest de celle-ci. Pour les hauts, voir la note des pl. LXVI et LXVII.

LXVI	Pr. Andèt	Façade latérale N.	0 ^m 015	2
LXVII	—	— principale	—	-

Pl. LXVI, LXVII. — La crête et le haut des pignons sont restitués.

LXVIII	[K. Trapāñ Kūk (254)	Plan et coupe longitudinale	0 ^m 04	2
--------	----------------------	-----------------------------	-------------------	---

Pl. LXVIII. — Le plan est tracé en coupe horizontale ordinaire ; la couverture du porche, rapportée, est vue : à gauche, par dessous ; à droite, par dessus. Dans le plan et la coupe les parties manquantes, restituées, sont indiquées en pointillé.

LXIX |K. Trapān Kūk (254) |Face latérale | 0^m04 | 1

Pl. LXIX. — Le côté du vestibule est restitué et sa couverture remise en place. Pour les parties restituées du couronnement voir : la pl. LXVIII et la note qui y correspond.

LXX	{ Pr. Kompoñ Pr. Dāp	{ Plan —	{ 0 ^m 015 0 ^m 01	} 2
LXXI	Pr. Prāḥ Srēi sanctuaire A	—	0 ^m 015	—
LXXII	Pr. Prāḥ Srēi édifices B et C	—	—	1
LXXIII	— sanctuaire A	Façade latérale	—	2
LXXIV	— —	— principale	—	—

Pl. LXXIII, LXXIV. — La crête et les pignons sont en partie restitués ainsi que les éléments centraux du soubassement; le plan des tours, pl. LXXI, indique ce qui est reconnaissable.

LXXV	{ Pr. Prāḥ Srēi édifice B Pr. Toč	{ Façade Plan et façade latérale	{ 0 ^m 015 —	} 2
LXXVI	Pr. Sakhlā et Pr. Phum Prasāt	Plans	—	—
LXXVII	Pr. Sakhlā	Coupe longitudinale	—	—
LXXVIII	—	Façade postérieure	—	—

Pl. LXXVII, LXXVIII. — Même observation que pour les pl. LXXIII, LXXIV.

LXXIX	Pr. Phum Prasāt	Façade latérale N.	0 ^m 015	1
LXXX	—	— principale	—	—

Pl. LXXIX, LXXX. — Même observation que pour les pl. LXXIII, LXXIV.

LXXXI	Kūk Vān	Façade latérale et plan	0 ^m 015	1					
LXXXII	{ Édifice C du K. Thom de Bòs Prāḥ Nan K. Trapān Sròk K. Prāḥ Kòt	Plans	—	2					
					LXXXIII	Pr. Han Āei, sanctuaire principal A	Plan	—	1
LXXXV	— —	Face latérale et partie de coupe longitudinale	—	—					

Pl. LXXXIV, LXXXV. — Le plan de l'édifice-enveloppe reconstruit postérieurement n'est plus reconnaissable que par la masse de ses fondations et les piédroits de sa porte encore en place. La cellule est enterrée dans la maçonnerie des fondations nouvelles jusqu'au niveau de son sol intérieur.

LXXXVI |K. Prāḥ Thāt |Plan et façade principale | 0^m015 | 1

Pl. LXXXVI. — Mêmes observations que pour les pl. L-LII; une part du couronnement existe encore.

LXXXVII	Pr. Spur	Plan des deux tours subsistantes	0 ^m 015	1
LXXXVIII	—	Façades postérieures O.	—	2

Pl. LXXXVIII. — Le *somasūtra* de la tour S. est restitué.

LXXXIX	Pr. Práh Thât Thom	Plan des tours S. et centrale	0m015	3
XC	— tour centrale	Coupe longitudinale	—	2
XCI	— —	Façade principale	—	—
XCII	— tour S.	— —	—	—
XCIII	Pr. Práh Thât Toč	Plan des tours subsistantes	—	1
XCIV	— tour E.	Façade principale N.	—	—
XCV	— tour O.	— latérale E.	—	—
XCVI	Pr. Práh Thât Kván Pir	Plan et façade latérale	—	2
XCVII	Pr. Phnom Sarnbók	Plan	—	1
XCVIII	Pr. Borán	—	—	2
XCIX	—	Façade postérieure restituée	—	—

Pl. XCIX. — Même observation que pour les pl. LXXIII-LXXIV,

C |Th. In Rañ |Plan | 0^m0075 | 1